

**Schulinterner Lehrplan
zum Kernlehrplan für die gymnasiale Oberstufe**

Kopernikus-Gymnasium Rheine

Geographie

Stand: 20.10.2016

	Inhalt	Seite
1	Rahmenbedingungen der fachlichen Arbeit	3
2	Entscheidungen zum Unterricht	4
2.1	Unterrichtsvorhaben	4
2.1.1	Übersichtsraster Unterrichtsvorhaben EF	5
2.1.2	Übersichtsraster Unterrichtsvorhaben Q1 und Q2	11
2.2	Grundsätze der fachmethodischen und fachdidaktischen Arbeit	27
2.3	Grundsätze der Leistungsbewertung und Leistungsrückmeldung	28
2.4	Lehr- und Lernmittel	32
3	Entscheidungen zu fach- und unterrichtsübergreifenden Fragen	33
4	Qualitätssicherung und Evaluation	34
	Anhang	

1 Rahmenbedingungen der fachlichen Arbeit

Das Kopernikus-Gymnasium unterrichtet Geographie in der Oberstufe in Grund- und Leistungskursen. Darüber hinaus wird das Fach als bilingual-englischer Grundkurs unterrichtet.

Die Schule hat viele internationale Kontakte und hat diesen Gedanken besonders in ihrem Schulprogramm verankert. Eins der Kernanliegen der Schule ist es, ihre Schülerinnen und Schüler auf ein Leben als europäische Bürgerinnen und Bürger in einer globalisierten Welt vorzubereiten. Zentrale Zielsetzungen sind die Entwicklung und Vertiefung eines europäischen Bewusstseins und die Vermittlung von Qualifikationen in internationaler Dimension. Zur deren Verwirklichung wird der Perspektivwechsel als fester Bestandteil in den Unterricht und in das Schulleben integriert und eine vertiefte Sprachförderung (u.a. deutsch-englischer bilingualer Zweig) vermittelt.

In Fortsetzung der Sekundarstufe I trägt das Fach Geographie in der gymnasialen Oberstufe darüber hinaus die besonderen Schwerpunkte des Schulprogramms: 1. „Umweltschutz und Naturerhalt“ und 2. „Globale Verantwortung“.

Ziel der Arbeit der Fachkonferenz Geographie ist die Vermittlung einer raumbezogenen Handlungskompetenz. Dieses Ziel soll insbesondere durch Unterrichtsbeispiele aus dem Nahraum, Lernen vor Ort, das Aufgreifen aktueller Fallbeispiele aus der Medienberichtserstattung und den Einsatz moderner Medien unterstützt werden. Formen des kooperativen Lernens sind als besonders wirksame Arbeits- und Lernform im Fach Geographie verankert. Gleichzeitig wird insbesondere die Förderung von Lernkompetenz in allen Unterrichtsvorhaben explizit berücksichtigt.

Das Kopernikus-Gymnasium Rheine nimmt im Rahmen des Erasmus+ - Programms und des Programms „World School“, sowie verschiedener Austausche regelmäßig an gemeinsamen Projekten mit anderen internationalen Schulen teil. Das Fach Geographie beteiligt sich an diesen Projekten mit dem Ziel, europäisches Bewusstsein und interkulturelle Kompetenz zu stärken. Die Fachkonferenz Geographie trägt dieses Anliegen durch die Vermittlung raumbezogener Handlungskompetenz.

Für das Fach Geographie gibt es einen Fachraum mit Arbeitsmitteln wie Karten, Computern und einer interaktiven elektronischen Wandtafel. Außerdem stehen mehrere Computerräume zur Verfügung, die regelmäßig gebucht werden können. Jeder Kurs hat einen Klassensatz von Schulbüchern und jede Schülerin/jeder Schüler einer Lerngruppe verfügt über einen Atlas der gleichen Auflage.

2 Entscheidungen zum Unterricht

2.1 Unterrichtsvorhaben

Die Darstellung der Unterrichtsvorhaben im schulinternen Lehrplan ermöglicht, sämtliche im Kernlehrplan angeführten Kompetenzen abzudecken. Dies entspricht der Verpflichtung jeder Lehrkraft, alle Kompetenzerwartungen des Kernlehrplans bei den Lernenden auszubilden und zu entwickeln.

Im „Übersichtsraster Unterrichtsvorhaben“ (Kapitel 2.1.1) wird die für alle Lehrerinnen und Lehrer gemäß Fachkonferenzbeschluss verbindliche Verteilung der Unterrichtsvorhaben dargestellt. Das Übersichtsraster dient dazu, den Kolleginnen und Kollegen einen schnellen Überblick über die Zuordnung der Unterrichtsvorhaben zu den einzelnen Jahrgangsstufen sowie den im Kernlehrplan genannten Kompetenzen, Inhaltsfeldern und inhaltlichen Schwerpunkten zu verschaffen.

Der ausgewiesene Zeitbedarf versteht sich als grobe Orientierungsgröße, die nach Bedarf über- oder unterschritten werden kann. Um Spielraum für Vertiefungen, besondere Schülerinteressen, aktuelle Themen bzw. die Erfordernisse anderer besonderer Ereignisse (z.B. Praktika, Kursfahrten o.ä.) zu erhalten, wurden im Rahmen dieses schulinternen Lehrplans nur ca. 75 Prozent der Bruttounterrichtszeit verplant.

2.1.1 Übersichtsraster Unterrichtsvorhaben mit zugeordneten Kompetenzen EF

Unterrichtsvorhaben I:

Thema: Zwischen Ökumene und Anökumene - Lebensräume des Menschen in unterschiedlichen Landschaftszonen

Inhaltsfelder: IF 1 (Lebensräume und deren naturbedingte sowie anthropogen bedingte Gefährdung)

Inhaltliche Schwerpunkte:

- Landschaftszonen als räumliche Ausprägung des Zusammenwirkens von Klima und Vegetation sowie Möglichkeiten zu deren Nutzung als Lebensräume

Kompetenzen:

- orientieren sich unmittelbar vor Ort und mittelbar mit Hilfe von physischen und thematischen Karten (MK1),
- identifizieren problemhaltige geographische Sachverhalte und entwickeln entsprechende Fragestellungen (MK2),
- analysieren unterschiedliche Darstellungs- und Arbeitsmittel (Karte, Bild, Film, statistische Angaben, Graphiken und Text) zur Beantwortung raumbezogener Fragestellungen (MK3),
- arbeiten aus Modellvorstellungen allgemeingeographische Kernaussagen heraus (MK4),
- stellen geographische Informationen graphisch dar (Kartenskizzen, Diagramme, Fließschemata/Wirkungsgeflechte) (MK8),
- präsentieren Arbeitsergebnisse zu raumbezogenen Sachverhalten im Unterricht sach-, problem- und adressatenbezogen sowie fachsprachlich angemessen (HK1).

Konkretisierte Kompetenzerwartungen

Die Schülerinnen und Schüler

- charakterisieren die Landschaftszonen der Erde anhand der Geofaktoren Klima und Vegetation (SK IF1),
- stellen Gunst- und Ungunstfaktoren von Lebensräumen sowie Möglichkeiten zur Überwindung der Grenzen zwischen Ökumene und Anökumene dar (SK IF1),
- bewerten die Eignung von Wirtschafts- und Siedlungsräumen anhand verschiedener Geofaktoren (UK IF1),
- bewerten Maßnahmen zur Überwindung natürlicher Nutzungsgrenzen unter ökologischen und ökonomischen Gesichtspunkten (UK IF1).

Zeitbedarf: ca. 12 Std.

Buch (*Diercke Praxis. Arbeits- und Lernbuch. Einführungsphase*): S.10-46

Unterrichtsvorhaben II:

Thema: Lebensgrundlage Wasser – zwischen Dürre und Überschwemmung

Inhaltsfelder: IF 1 (Lebensräume und deren naturbedingte sowie anthropogen bedingte Gefährdung)

Inhaltliche Schwerpunkte:

- Leben mit dem Risiko von Wassermangel und Wasserüberfluss, Gefährdung von Lebensräumen durch geotektonische und klimaphysikalische Prozesse

Mögliche europäische Raumbispiele: Argolis/Griechenland, Huerta von Murcia/Spanien

Kompetenzen:

- identifizieren problemhaltige geographische Sachverhalte und entwickeln entsprechende Fragestellungen (MK2),
- analysieren unterschiedliche Darstellungs- und Arbeitsmittel (Karte, Bild, Film, statistische Angaben, Graphiken und Text) zur Beantwortung raumbezogener Fragestellungen (MK3),
- belegen schriftliche und mündliche Aussagen durch angemessene und korrekte Materialver-

weise und Materialzitate (MK7),

- stellen geographische Informationen graphisch dar (Kartenskizzen, Diagramme, Fließschemata/Wirkungsgeflechte) (MK8),
- nehmen in Raumnutzungskonflikten unterschiedliche Positionen ein und vertreten diese (HK2),
- präsentieren Möglichkeiten der Einflussnahme auf raumbezogene Prozesse im Nahraum (HK6).

Konkretisierte Kompetenzerwartungen

Die Schülerinnen und Schüler

- erläutern am Beispiel von Dürren Kopplungen von ökologischer, sozialer und technischer Vulnerabilität (SK IF1),
- erläutern am Beispiel der Desertifikation Ursachen und Folgen der anthropogen bedingten Bedrohung von Lebensräumen (SK IF1),
- stellen Hochwasserereignisse als einen natürlichen Prozess im Rahmen des Wasserkreislaufes dar, der durch unterschiedliche menschliche Eingriffe in seinen Auswirkungen verstärkt wird (SK IF1),
- erklären die Entstehung und Verbreitung von tropischen Wirbelstürmen als Ergebnis von naturgeographischen Bedingungen (SK IF1),
- erörtern Möglichkeiten und Grenzen der Anpassung an Dürren in besonders gefährdeten Gebieten (UK IF1),
- beurteilen Maßnahmen der Hochwasservorsorge aus der Perspektive unterschiedlich Betroffener (UK IF1),
- beurteilen das Gefährdungspotential von tropischen Wirbelstürmen für die Wirtschafts- und Siedlungsbedingungen der betroffenen Räume unter Berücksichtigung der Besiedlungsdichte (UK IF1).

Zeitbedarf: ca. 18 Std.

Buch (*Diercke Praxis. Arbeits- und Lernbuch. Einführungsphase*): S.48-87

Unterrichtsvorhaben III:

Thema: Leben mit den endogenen Kräften der Erde – Potentiale und Risiken

Inhaltsfelder: IF 1 (Lebensräume und deren naturbedingte sowie anthropogen bedingte Gefährdung)

Inhaltliche Schwerpunkte:

- Gefährdung von Lebensräumen durch geotektonische und klimaphysikalische Prozesse

Mögliche europäisch Raumbeispiele: Vulkanismus auf Island / in Italien

Kompetenzen:

- identifizieren problemhaltige geographische Sachverhalte und entwickeln entsprechende Fragestellungen (MK2),
- analysieren unterschiedliche Darstellungs- und Arbeitsmittel (Karte, Bild, Film, statistische Angaben, Graphiken und Text) zur Beantwortung raumbezogener Fragestellungen (MK3),
- arbeiten aus Modellvorstellungen allgemeingeographische Kernaussagen heraus (MK4),
- stellen geographische Sachverhalte mündlich und schriftlich unter Verwendung der Fachsprache problembezogen, sachlogisch strukturiert, aufgaben-, operatoren- und materialbezogen dar (MK6),
- präsentieren Arbeitsergebnisse zu raumbezogenen Sachverhalten im Unterricht sach-, problem- und adressatenbezogen sowie fachsprachlich angemessen (HK1),
- entwickeln Lösungsansätze für raumbezogene Probleme (HK5).

Konkretisierte Kompetenzerwartungen:

Die Schülerinnen und Schüler

- erklären die Entstehung und Verbreitung von Erdbeben, Vulkanismus und tropischen Wirbelstürmen als Ergebnis von naturgeographischen Bedingungen (SK IF1),
- beurteilen das Gefährdungspotential von Erdbeben, Vulkanausbrüchen und tropischen Wirbelstürmen für die Wirtschafts- und Siedlungsbedingungen der betroffenen Räume unter Berücksichtigung der Besiedlungsdichte (UK IF1),
- erläutern anthropogene Einflüsse auf gegenwärtige Klimaveränderungen und deren mögliche

Auswirkungen (u.a. Zunahme von Hitzeperioden, Waldbränden und Starkregen und Sturmerignissen) (SK IF1).

Zeitbedarf: ca. 15 Std.

Buch (*Diercke Praxis. Arbeits- und Lernbuch. Einführungsphase*): S.88-100

Unterrichtsvorhaben IV:

Thema: Förderung und Nutzung fossiler Energieträger im Spannungsfeld von Ökonomie und Ökologie

Inhaltsfelder: IF 2 (Raumwirksamkeit von Energieträgern und Energienutzung), IF 1 (Lebensräume und deren naturbedingte sowie anthropogen bedingte Gefährdung)

Inhaltliche Schwerpunkte:

- Fossile Energieträger als Motor für wirtschaftliche Entwicklungen und Auslöser politischer Auseinandersetzungen
- Gefährdung von Lebensräumen durch geotektonische und klimaphysikalische Prozesse

Mögliche europäische Raumbeispiele: das Rheinische Braunkohlerevier, Kernenergie in Deutschland

Kompetenzen:

- orientieren sich unmittelbar vor Ort und mittelbar mit Hilfe von physischen und thematischen Karten (MK1),
- recherchieren mittels geeigneter Suchstrategien in Bibliotheken und im Internet Informationen und werten diese fragebezogen aus (MK5),
- belegen schriftliche und mündliche Aussagen durch angemessene und korrekte Materialverweise und Materialzitate (MK7),
- präsentieren Arbeitsergebnisse zu raumbezogenen Sachverhalten im Unterricht sach-, problem- und adressatenbezogen sowie fachsprachlich angemessen (HK1),
- nehmen in Raumnutzungskonflikten unterschiedliche Positionen ein und vertreten diese (HK2),
- übernehmen Planungsaufgaben im Rahmen von Unterrichtsgängen oder Exkursionen (HK3),
- vertreten in Planungs- und Entscheidungsaufgaben eine Position, in der nach festgelegten Regeln und Rahmenbedingungen Pläne entworfen und Entscheidungen gefällt werden (HK4).

Konkretisierte Kompetenzerwartungen

Die Schülerinnen und Schüler

- stellen die Verfügbarkeit fossiler Energieträger in Abhängigkeit von den geologischen Lagerungsbedingungen als wichtigen Standortfaktor für wirtschaftliche Entwicklung dar (SK IF2),
- erläutern ökonomische, ökologische und soziale Auswirkungen der Förderung von fossilen Energieträgern (SK IF2),
- erläutern Zusammenhänge zwischen weltweiter Nachfrage nach Energierohstoffen, Entwicklungsimpulsen in den Förderregionen und innerstaatlichen sowie internationalen Konfliktpotenzialen (SK IF2),
- analysieren die Entwicklung des globalen Energiebedarfs in regionaler und sektoraler Hinsicht (SK IF2),
- erläutern anthropogene Einflüsse auf gegenwärtige Klimaveränderungen und deren mögliche Auswirkungen (SK IF1),
- beurteilen die Bedeutung fossiler Energieträger für die Entwicklung von Räumen aus ökonomischer und ökologischer Perspektive (UK IF2),
- bewerten unter dem Aspekt der Nachhaltigkeit den hohen Energieverbrauch von Industrienationen kritisch (UK IF2).

Zeitbedarf: ca. 18 Std.

Buch (*Diercke Praxis. Arbeits- und Lernbuch. Einführungsphase*): S.110-139

Thema: Neue Fördertechnologien – Verlängerung des fossilen Zeitalters mit kalkulierbaren Risiken?

Inhaltsfelder: IF 2 (Raumwirksamkeit von Energieträgern und Energienutzung), IF 1 (Lebensräume und deren naturbedingte sowie anthropogen bedingte Gefährdung)

Inhaltliche Schwerpunkte:

- Fossile Energieträger als Motor für wirtschaftliche Entwicklungen und Auslöser politischer Auseinandersetzungen

Mögliches europäisches Raumbeispiel: Fracking in Norddeutschland

Kompetenzen:

- recherchieren mittels geeigneter Suchstrategien in Bibliotheken und im Internet Informationen und werten diese fragebezogen aus (MK5),
- präsentieren Arbeitsergebnisse zu raumbezogenen Sachverhalten im Unterricht sach-, problem- und adressatenbezogen sowie fachsprachlich angemessen (HK1),
- nehmen in Raumnutzungskonflikten unterschiedliche Positionen ein und vertreten diese (HK2),
- vertreten in Planungs- und Entscheidungsaufgaben eine Position, in der nach festgelegten Regeln und Rahmenbedingungen Pläne entworfen und Entscheidungen gefällt werden (HK4),

Konkretisierte Kompetenzerwartungen

Die Schülerinnen und Schüler

- stellen die Verfügbarkeit fossiler Energieträger in Abhängigkeit von den geologischen Lagerungsbedingungen als wichtigen Standortfaktor für wirtschaftliche Entwicklung dar (SK IF2)
- erläutern ökonomische, ökologische und soziale Auswirkungen der Förderung von fossilen Energieträgern (SK IF2),
- erläutern Zusammenhänge zwischen weltweiter Nachfrage nach Energierohstoffen, Entwicklungsimpulsen in den Förderregionen und innerstaatlichen sowie internationalen Konfliktpotenzialen (SK IF2),
- analysieren die Entwicklung des globalen Energiebedarfs in regionaler und sektoraler Hinsicht (SK IF2),
- erläutern anthropogene Einflüsse auf gegenwärtige Klimaveränderungen und deren mögliche Auswirkungen (SK IF1),
- beurteilen die Bedeutung fossiler Energieträger für die Entwicklung von Räumen aus ökonomischer und ökologischer Perspektive (UK IF2),
- beurteilen Möglichkeiten zur Begrenzung des globalen Temperaturanstiegs vor dem Hintergrund der demographischen und ökonomischen Entwicklung (UK IF1).

Zeitbedarf: ca. 9 Std.

Buch (*Diercke Praxis. Arbeits- und Lernbuch. Einführungsphase*): S.140-156

Unterrichtsvorhaben VI (fakultativ)

Thema: Regenerative Energien – realistische Alternative für den Energiehunger der Welt?

Inhaltliche Schwerpunkte:

- Möglichkeiten und Grenzen der Nutzung regenerativer Energien als Beitrag eines nachhaltigen Ressourcen- und Umweltschutzes

Inhaltsfelder: IF 2 (Raumwirksamkeit von Energieträgern und Energienutzung)

Mögliche europäische Raumbeispiele: Desertec in der EU-MENA-Region, Wasserkraft in Norwegen

Kompetenzen:

Die Schülerinnen und Schüler

- orientieren sich unmittelbar vor Ort und mittelbar mit Hilfe von physischen und thematischen Karten (MK1),
- stellen geographische Sachverhalte mündlich und schriftlich unter Verwendung der Fachsprache problembezogen, sachlogisch strukturiert, aufgaben-, operatoren- und materialbezogen dar (MK6),
- belegen schriftliche und mündliche Aussagen durch angemessene und korrekte Materialverweise und Materialzitate (MK7),
- übernehmen Planungsaufgaben im Rahmen von Unterrichtsgängen oder Exkursionen (HK3),
- entwickeln Lösungsansätze für raumbezogene Probleme (HK5),
- präsentieren Möglichkeiten der Einflussnahme auf raumbezogene Prozesse im Nahraum (HK6).

Konkretisierte Kompetenzen

Die Schülerinnen und Schüler

- beschreiben unterschiedliche Formen regenerativer Energieerzeugung und deren Versorgungspotenzial (SK IF 2)
- beschreiben räumliche Entwicklungsprozesse, die durch wirtschaftliche und politische Faktoren beeinflusst werden (SK IF2)
- analysieren unterschiedliche Darstellungs- und Arbeitsmittel (Karte, Bild, statistische Angaben, Graphiken und Text) zur Beantwortung von Fragestellungen zu regenerativen Energie (MK IF 2)
- erörtern die Auswirkungen der Ausweitung von Anbauflächen für nachwachsende Energierohstoffe im Zusammenhang mit der Ernährungssicherung für eine wachsende Weltbevölkerung (UK IF2)
- beurteilen verschiedene Maßnahmen zur Senkung des Energieverbrauchs unter dem Aspekt der Effizienz und Realisierbarkeit (UK IF2)
- bewerten Möglichkeiten und Grenzen von regenerativer Energieerzeugung unter Berücksichtigung von wirtschaftlichen Interessen und Erfordernissen des Klimaschutzes (UK IF2)

Buch (*Diercke Praxis. Arbeits- und Lernbuch. Einführungsphase*): S.158-190

Unterrichtsvorhaben VII (fakultativ)

Thema: Klima im Wandel

Inhaltliche Schwerpunkte:

- Gefährdung von Lebensräumen durch geotektonische und klimaphysikalische Prozesse

Inhaltsfeld:

- IF 1 (Lebensräume und deren naturbedingte sowie anthropogen bedingte Gefährdung)

Kompetenzen:

Die Schülerinnen und Schüler

- beschreiben einzelne Geofaktoren und deren Zusammenwirken sowie ihren Einfluss auf den menschlichen Lebensraum (SK1),
- systematisieren geographische Prozesse und Strukturen mittels eines inhaltsfeldbezogenen Fachbegriffsnetzes (SK7),
- erörtern die sich aus Widersprüchen und Wahrscheinlichkeiten ergebenden Probleme bei der Beurteilung raumbezogener Sachverhalte (UK6),

- beurteilen mediale Präsentationen hinsichtlich ihrer Wirkungsabsicht sowie dahinter liegender Interessen (UK7),
- recherchieren mittels geeigneter Suchstrategien in Bibliotheken und im Internet Informationen und werten diese fragebezogen aus (MK5),
- stellen geographische Sachverhalte mündlich und schriftlich unter Verwendung der Fachsprache problembezogen, sachlogisch strukturiert, aufgaben-, operatoren- und materialbezogen dar (MK6),
- belegen schriftliche und mündliche Aussagen durch angemessene und korrekte Materialverweise und Materialzitate (MK7),
- präsentieren Möglichkeiten der Einflussnahme auf raumbezogene Prozesse im Nahraum (HK6).

Konkretisierte Kompetenzen

Die Schülerinnen und Schüler

- erklären den Einfluss fossiler Energieträger auf den Klimawandel sowie die Bedeutung regenerativer Energien für einen nachhaltigen Ressourcen- und Umweltschutz (SK IF1),
- erläutern anthropogene Einflüsse auf gegenwärtige Klimaveränderungen und deren mögliche Auswirkungen (u.a. Zunahme von Hitzeperioden, Waldbränden und Starkregen und Sturmereignissen) (SK IF1),
- beurteilen Möglichkeiten zur Begrenzung des globalen Temperaturanstiegs vor dem Hintergrund der demographischen und ökonomischen Entwicklung (UK IF1).

Buch (*Diercke Praxis. Arbeits- und Lernbuch. Einführungsphase*): S.192-213

2.1.2 Übersichtsraster Unterrichtsvorhaben mit zugeordneten Kompetenzen **Q1**, **Q2**

Unterrichtsvorhaben I

Schülerbuch Seiten 8–27

Thema: Landwirtschaftliche Produktion im Spannungsfeld von Ernährung und Versorgung einer wachsenden Weltbevölkerung

Inhaltliche Schwerpunkte:

- Landwirtschaftliche Produktion in den Tropen im Rahmen weltwirtschaftlicher Prozesse
- Landwirtschaft im Spannungsfeld zwischen Ressourcengefährdung und Nachhaltigkeit
- Demographische Prozesse in ihrer Bedeutung für die Tragfähigkeit von Räumen

Inhaltsfeld:

- IF 3 (Landwirtschaftliche Strukturen in verschiedenen Klima- und Vegetationszonen)
- IF 6 (Unterschiedliche sozioökonomische Entwicklungsstände von Räumen)

Zeitbedarf: GK: ca. 12 Std.; LK: ca. 18 Std.

zugeordnete Sach- und Urteilskompetenzen (LK: kursiv):

Die Schülerinnen und Schüler

- vergleichen Plantagenwirtschaft und Subsistenzwirtschaft hinsichtlich ihrer Betriebsstrukturen und Marktausrichtung sowie *ihrer Beschäftigungswirksamkeit und ökonomischen Bedeutung* (SK IF1)
- *erläutern Wechselwirkungen zwischen lokaler und regionaler Agrarproduktion in den Tropen und dem Weltagrarmarkt* (SK IF1,3)
- erklären Kennzeichen des landwirtschaftlichen Strukturwandels wie Mechanisierung, Intensivierung und Spezialisierung mit sich verändernden ökonomischen, technischen und politischen Rahmenbedingungen sowie Konsumgewohnheiten (SK IF3),
- stellen vor dem Hintergrund der Begrenztheit agrarischer Anbauflächen und dem steigenden Bedarf an Agrargütern zunehmende Nutzungskonkurrenzen dar (SK IF3),
- erläutern die Gefährdung des tropischen Regenwaldes aufgrund der Eingriffe des Menschen in den Stoffkreislauf, *in den Nährstoff- und Wasserkreislauf sowie die daraus resultierenden Veränderungen* (SK IF3),
- unterscheiden Entwicklungsstände von Ländern anhand ökonomischer und sozialer Indikatoren sowie dem HDI (SK IF6),
- kennzeichnen Merkmale der ökologischen Landwirtschaft (SK IF3),
- bewerten Maßnahmen zur Verringerung von Bodendegradation (und -desertifikation) hinsichtlich ökonomischer, ökologischer und sozialer Aspekte (UK IF3).
- *erläutern Prinzipien der Nachhaltigkeit am Beispiel der ökologischen Landwirtschaft* (SK IF1).

übergeordnete Kompetenzen:

Die Schülerinnen und Schüler

- beschreiben *differenziert* das Zusammenwirken von Geofaktoren als System sowie deren Einfluss auf den menschlichen Lebensraum (SK1),
- analysieren *differenziert* Wirkungen und Folgen von Eingriffen des Menschen in das Geofaktorenggefüge (SK2),
- stellen vor dem Hintergrund der Begrenztheit agrarischer Anbauflächen und dem steigenden Bedarf an Agrargütern zunehmende Nutzungskonkurrenzen dar (SK 3),
- erklären, *analysieren* räumliche Entwicklungsprozesse als Ergebnis von naturgeographischen Grundlagen, wirtschaftlichen, demographischen, politischen und soziokulturellen Einflüssen (SK4),
- erläutern *differenziert* unterschiedliche Raumnutzungsansprüche und -konflikte sowie Ansätze zu deren Lösung (SK5),
- ordnen Strukturen und Prozesse *selbstständig* in räumliche Orientierungsraster auf lokaler, regionaler und globaler Maßstabsebene ein (SK6),
- systematisieren *komplexe* geographische Prozesse und Strukturen mittels eines differenzierten Fachbegriffsnetzes (SK7),
- identifizieren problemhaltige geographische Sachverhalte und entwickeln unter Nutzung des problemorientierten analytischen Wegs der Erkenntnisgewinnung entsprechende Fragestellungen und Hypothesen (MK2),
- analysieren *selbstständig* auch komplexere Darstellungs- und Arbeitsmittel (Karte, Bild, Film, statistische Angaben, Grafiken und Text) in Materialzusammenstellungen, um raumbezogene Hypothesen zu überprüfen (MK3),

- belegen schriftliche und mündliche Aussagen durch angemessene und korrekte Materialverweise und Materialzitate (MK7),
- beurteilen *differenziert* komplexere raumbezogene Sachverhalte, Problemstellungen und Maßnahmen nach fachlichen Kriterien (UK1),
- bewerten die Aussagekraft von unterschiedlichen Darstellungs- und Arbeitsmitteln sowie *von Theorien und* von Modellen zur Beantwortung von Fragen und prüfen ihre Relevanz für die Erschließung der räumlichen Strukturen und Prozesse (UK5),
- bewerten *differenziert* eigene Arbeitsergebnisse kritisch mit Bezug auf die zugrunde gelegte Fragestellung, den Arbeitsweg und die benutzten Quellen (UK8),
- präsentieren Arbeitsergebnisse zu komplexen raumbezogenen Sachverhalten im Unterricht sach-, problem- und adressatenbezogen sowie fachsprachlich angemessen (HK1),
- nehmen in Raumnutzungskonflikten unterschiedliche Perspektiven und Positionen ein und vertreten diese *differenziert* (HK 2).

Unterrichtsvorhaben II

Schülerbuch Seiten 28–53

Thema: Markt- und exportorientiertes Agrobusiness als zukunftsfähiger Lösungsansatz?

Inhaltliche Schwerpunkte:

- Intensivierung der landwirtschaftlichen Produktion in der gemäßigten Zone und in den Subtropen
- Landwirtschaft im Spannungsfeld zwischen Ressourcengefährdung und Nachhaltigkeit

Inhaltsfeld:

- IF 3 (Landwirtschaftliche Strukturen in verschiedenen Klima- und Vegetationszonen)
- IF 6 (Unterschiedliche sozioökonomische Entwicklungsstände von Räumen)

Mögliche europäische Raumbispiele: Gewächshausanbau in den Niederlanden, Agrarindustrie im Oldenburger Münsterland

Zeitbedarf: GK: ca. 9 Std.; LK: ca. 21 Std.

zugeordnete Sach- und Urteilskompetenzen:

Die Schülerinnen und Schüler

- erklären Kennzeichen des landwirtschaftlichen Strukturwandels wie Mechanisierung, Intensivierung und Spezialisierung mit sich verändernden ökonomischen, technischen und politischen Rahmenbedingungen sowie Konsumgewohnheiten (SK IF3),
- stellen vor dem Hintergrund der Begrenztheit agrarischer Anbauflächen und dem steigenden Bedarf an Agrargütern zunehmende Nutzungskonkurrenzen dar (SK IF3),
- *analysieren* / stellen unterschiedliche Formen der Bewässerungslandwirtschaft in den Subtropen *zur Überwindung/* als Möglichkeiten der Überwindung der klimatischen Trockengrenze dar *und unterscheiden sie hinsichtlich ihrer Effizienz des Wassereinsatzes* (SK IF3),
- stellen Bodenversalzung und Bodendegradierung als Folgen einer unangepassten landwirtschaftlichen Nutzung dar (SK IF3),
- kennzeichnen Merkmale der ökologischen Landwirtschaft (SK IF3),
- bewerten Auswirkungen des agraren Strukturwandels mit dem Schwerpunkt der Beschäftigungswirksamkeit *und der Veränderungen der Natur- und Kulturlandschaft* (UK IF3),
- erörtern das Spannungsfeld von Intensivierung der landwirtschaftlichen Produktion und Notwendigkeit zur Versorgungssicherung (UK IF3),
- bewerten Maßnahmen zur Verringerung von Bodendegradation und Desertifikation hinsichtlich ökonomischer, ökologischer und sozialer Aspekte (UK IF3),
- erörtern den Zielkonflikt zwischen der steigenden Nachfrage nach Agrargütern einer wachsenden Weltbevölkerung und den Erfordernissen nachhaltigen Wirtschaftens (UK IF3),
- beurteilen Entwicklungschancen und Entwicklungsrisiken in unterschiedlich geprägten Wirtschaftsregionen, die sich aus dem Prozess der Globalisierung ergeben (UK IF6),
- bewerten selbstkritisch ihre Rolle als Verbraucher hinsichtlich der ökologischen, ökonomischen und sozialen Folgen des eigenen Konsumverhaltens (UK IF3),
- *beurteilen Möglichkeiten und Grenzen ökologischer Landwirtschaft aus unterschiedlicher Perspektive* (UK IF3),

- beurteilen Strategien zur Exportdiversifizierung hinsichtlich ihrer Wirksamkeit für eine nationale ökonomische Entwicklung (UK IF6).
- erläutern Prinzipien der Nachhaltigkeit am Beispiel der ökologischen Landwirtschaft (SK IF3),

übergeordnete Kompetenzen:

Die Schülerinnen und Schüler

- beschreiben *differenziert* das Zusammenwirken von Geofaktoren als System sowie deren Einfluss auf den menschlichen Lebensraum (SK1),
- analysieren *differenziert* Wirkungen und Folgen von Eingriffen des Menschen in das Geofaktorengewebe (SK2),
- erläutern *differenziert* unterschiedliche Raumnutzungsansprüche und -konflikte sowie Ansätze zu deren Lösung (SK5),
- systematisieren *komplexe* geographische Prozesse und Strukturen mittels eines differenzierten Fachbegriffsnetzes (SK7),
- entnehmen *komplexen* Modellen allgemeingeographische Kernaussagen und vergleichen diese mit konkreten Raumbeispielen (MK4),
- stellen *auch komplexere* geographische Sachverhalte mündlich und schriftlich unter Verwendung der Fachsprache problembezogen, sachlogisch strukturiert, aufgaben-, operatoren- und materialbezogen und differenziert dar (MK6),
- stellen komplexe geographische Informationen *auch unter Nutzung (Web-basierter) geographischer Informationssysteme* grafisch dar (Kartenskizzen, Diagramme, Fließschemata/ Wirkungsgeflechte) (MK8),
- bewerten *differenziert* komplexere raumbezogene Sachverhalte, Problemlagen und Maßnahmen unter expliziter Benennung und Anwendung der zu Grunde gelegten Wertmaßstäbe bzw. Werte und Normen (UK2),
- bewerten *differenziert* eigene Arbeitsergebnisse kritisch mit Bezug auf die zugrunde gelegte Fragestellung, den Arbeitsweg und die benutzten Quellen (UK8),
- vertreten argumentativ abgesichert in einer Simulation *die selbst* vorbereitete Rollen von Akteurinnen und Akteuren eines raumbezogenen Konfliktes und finden eine Kompromisslösung (HK4),
- präsentieren und simulieren Möglichkeiten der Einflussnahme auf raumbezogene und raumplanerische Prozesse im Nahraum (HK6).

Unterrichtsvorhaben III

Schülerbuch Seiten 98–121

Thema: Globale Disparitäten – ungleiche Entwicklungsstände von Räumen als Herausforderung

Inhaltliche Schwerpunkte:

- Merkmale und Ursachen räumlicher Disparitäten
- Strategien und Instrumente zur Reduzierung regionaler, nationaler und globaler Disparitäten

Inhaltsfelder:

- IF 6 (Unterschiedliche sozioökonomische Entwicklungsstände von Räumen)

Zeitbedarf: GK: ca. 11 Std.; LK: ca. 18 Std.

zugeordnete Sach- und Urteilskompetenzen:

Die Schülerinnen und Schüler

- unterscheiden Entwicklungsstände von Ländern anhand ökonomischer und sozialer Indikatoren sowie dem HDI (SK IF6),
- erläutern sozioökonomische Disparitäten innerhalb und zwischen Ländern vor dem Hintergrund einer ungleichen Verteilung von Ressourcen und Infrastruktur *und des Prozesses der globalen Fragmentierung* sowie der politischen Verhältnisse (SK IF6),
- beurteilen Entwicklungschancen und Entwicklungsrisiken in unterschiedlich geprägten Wirtschaftsregionen, die sich aus dem Prozess der Globalisierung ergeben (UK IF6),
- beurteilen konkrete Maßnahmen zum Abbau von regionalen nationalen und internationalen Disparitäten im Hinblick auf deren Effizienz und Realisierbarkeit (UK IF6),
- erörtern Konsequenzen, die sich aus der Umsetzung des Leitbilds der nachhaltigen Entwicklung *Umsetzung unterschiedlicher Leitbilder der Entwicklung* ergeben (UK IF6).

übergeordnete Kompetenzen:

Die Schülerinnen und Schüler

- erläutern/ *analysieren* humangeographische Strukturen von Räumen unterschiedlicher Maßstabsebenen sowie unterschiedlichen Entwicklungsstandes und damit zusammenhängende Disparitäten und Verflechtungen (SK3),
- erklären / *analysieren* räumliche Entwicklungsprozesse als Ergebnis von naturgeographischen Grundlagen, wirtschaftlichen, demographischen, politischen und soziokulturellen Einflüssen (SK4),
- erläutern *differenziert* unterschiedliche Raumnutzungsansprüche und -konflikte sowie Ansätze zu deren Lösung (SK5),
- orientieren sich unmittelbar vor Ort und mittelbar mit Hilfe von *komplexen* physischen und thematischen Karten sowie digitalen Kartendiensten (MK1),
- stellen *auch komplexere* geographische Sachverhalte mündlich und schriftlich unter Verwendung der Fachsprache problembezogen, sachlogisch strukturiert, aufgaben-, operatoren- und materialbezogen und differenziert dar (MK6),
- belegen schriftliche und mündliche Aussagen durch angemessene / *differenzierte* und korrekte Materialverweise und Materialzitate (MK7),
- beurteilen *differenziert* raumbezogene Sachverhalte, Problemstellungen und Maßnahmen nach fachlichen Kriterien (UK1),
- bewerten *differenziert komplexere* raumbezogene Sachverhalte, Problemlagen und Maßnahmen unter expliziter Benennung und Anwendung der zugrunde gelegten Wertmaßstäbe bzw. Werte und Normen (UK2),
- präsentieren Arbeitsergebnisse zu komplexen raumbezogenen Sachverhalten im Unterricht / *im (schul-)öffentlichen Rahmen* sach-, problem- und adressatenbezogen sowie fachsprachlich angemessen (HK1),
- nehmen in Raumnutzungskonflikten unterschiedliche Perspektiven und Positionen ein und vertreten diese *differenziert* (HK 2),
- entwickeln *differenzierte* Lösungsansätze für komplexere raumbezogene Probleme (HK5).

Unterrichtsvorhaben IV

Schülerbuch Seiten 144–167

Thema: Ähnliche Probleme, ähnliche Lösungsansätze? Strategien und Instrumente zur Reduzierung von Disparitäten in unterschiedlich entwickelten Räumen

Inhaltliche Schwerpunkte:

- Herausbildung von Wachstumsregionen
- Strategien und Instrumente zur Reduzierung regionaler, nationaler und globaler Disparitäten

Inhaltsfeld:

- IF 6 (Unterschiedliche sozioökonomische Entwicklungsstände von Räumen)
- IF 4 (Bedeutungswandel von Standortfaktoren)

Zeitbedarf: GK: ca. 16 Std., LK: ca. 23 Std.

zugeordnete Sach- und Urteilskompetenzen:

Die Schülerinnen und Schüler

- erläutern das Leitbild der nachhaltigen Entwicklung / *die Leitbilder der nachholenden Entwicklung, der Befriedigung der Grundbedürfnisse und der nachhaltigen Entwicklung* sowie daraus ableitbare Maßnahmen (SK IF6),
- erörtern konkrete Maßnahmen zur Entwicklung von Wirtschaftsräumen *hinsichtlich der Nachhaltigkeit, raumordnerischer Leitbilder und Entwicklungsstrategien* (UK IF4),
- beurteilen Entwicklungschancen und Entwicklungsrisiken in unterschiedlich geprägten Wirtschaftsregionen, die sich aus dem Prozess der Globalisierung ergeben (UK IF6),
- erörtern Konsequenzen, die sich aus der Umsetzung des Leitbilds der nachhaltigen Entwicklung ergeben (UK IF6).
- *beurteilen Strategien zur Exportdiversifizierung hinsichtlich ihrer Wirksamkeit für eine nationale ökonomische Entwicklung* (UK IF6)

übergeordnete Kompetenzen:

Die Schülerinnen und Schüler

- erläutern *analysieren* humangeographische Strukturen von Räumen unterschiedlicher Maßstabsebenen sowie unterschiedlichen Entwicklungsstandes und damit zusammenhängende Disparitäten und Verflechtungen (SK3),
- erklären *analysieren* räumliche Entwicklungsprozesse als Ergebnis von naturgeographischen Grundlagen, wirtschaftlichen, demographischen, politischen und soziokulturellen Einflüssen (SK4), erläutern *differenziert* unterschiedliche
- Raumnutzungsansprüche und -konflikte sowie Ansätze zu deren Lösung (SK5),
- orientieren sich unmittelbar vor Ort und mittelbar mit Hilfe von *komplexen* physischen und thematischen Karten sowie digitalen Kartendiensten (MK1),
- identifizieren problemhaltige geographische Sachverhalte und entwickeln unter Nutzung des problemorientierten analytischen Wegs der Erkenntnisgewinnung *selbstständig* entsprechende Fragestellungen und Hypothesen (MK2),
- entnehmen *komplexen* Modellen allgemeingeographische Kernaussagen und vergleichen diese mit konkreten Raumbeispielen (MK4),
- beurteilen *differenziert komplexere* raumbezogene Sachverhalte, Problemstellungen und Maßnahmen nach fachlichen Kriterien (UK1),
- bewerten *differenziert* unter Bezugnahme auf explizit genannte Wertmaßstäbe bzw. Werte und Normen unterschiedliche Handlungsweisen sowie ihr eigenes Verhalten hinsichtlich der daraus resultierenden räumlichen Folgen (UK3),
- bewerten *multiperspektivisch* unterschiedliche Raumwahrnehmungen hinsichtlich ihrer Ursachen und setzen sie zur eigenen Wahrnehmung in Beziehung (UK4),
- beurteilen *differenziert* mediale Präsentationen hinsichtlich ihrer Wirkungsabsicht sowie dahinterliegender Interessen und Möglichkeiten der Beeinflussung (UK7),
- vertreten argumentativ abgesichert in einer Simulation vorbereitete Rollen von Akteurinnen und Akteuren eines raumbezogenen Konfliktes und finden eine Kompromisslösung (HK4),
- entwickeln *differenzierte* Lösungsansätze für komplexere raumbezogene Probleme (HK5).

Unterrichtsvorhaben V

Schülerbuch Seiten 122–143

Thema: Bevölkerungsentwicklung und Migration als Ursache räumlicher Probleme

Inhaltliche Schwerpunkte:

- Demographische Prozesse in ihrer Bedeutung für die Tragfähigkeit von Räumen
- Merkmale und Ursachen räumlicher Disparitäten

Inhaltsfeld:

- IF 6 (Unterschiedliche sozioökonomische Entwicklungsstände von Räumen)

Mögliches europäisches Raumbeispiel: Flüchtlingsstrom nach Europa

Zeitbedarf: GK: ca. 10 Std.; LK: ca. 18 Std.

zugeordnete Sach- und Urteilskompetenzen:

Die Schülerinnen und Schüler

- erläutern anhand des Modells des demographischen Übergangs Unterschiede und Gemeinsamkeiten der demographischen Entwicklung zwischen Industrie- und Entwicklungsländern sowie daraus resultierende Folgen (SK IF6),
- erläutern sozioökonomische und räumliche Auswirkungen von *ökonomisch, ökologisch und politisch bedingter* internationaler Migration auf Herkunfts- und Zielgebiete (SK IF6),
- bewerten *kritisch* die Aussagemöglichkeiten und -grenzen demographischer Modelle (UK IF6),
- beurteilen konkrete Maßnahmen zum Abbau von regionalen Disparitäten im Hinblick auf deren Effizienz und Realisierbarkeit (UK IF6),
- erörtern Wechselwirkungen zwischen Tragfähigkeit, Ernährungssicherung und Migration (UK IF6).

übergeordnete Kompetenzen:

Die Schülerinnen und Schüler

- erläutern humangeographische Strukturen von Räumen unterschiedlicher Maßstabsebenen sowie unterschiedlichen Entwicklungsstandes und damit zusammenhängende Disparitäten und Verflechtungen (SK3),
- erklären / *analysieren* räumliche Entwicklungsprozesse als Ergebnis von naturgeographischen Grundlagen, wirtschaftlichen, demographischen, politischen und soziokulturellen Einflüssen (SK4),
- erläutern *differenziert* unterschiedliche Raumnutzungsansprüche und -konflikte sowie Ansätze zu deren Lösung (SK5),
- analysieren *selbstständig* auch komplexere Darstellungs- und Arbeitsmittel (Karte, Bild, Film, statistische Angaben, Grafiken und Text) in Materialzusammenstellungen, um raumbezogene Hypothesen zu überprüfen (MK3),
- entnehmen *komplexen* Modellen allgemeingeographische Kernaussagen und vergleichen diese mit konkreten Raumbeispielen (MK4),
- stellen komplexe geographische Informationen *auch unter Nutzung (Web-basierter) geographischer Informationssysteme* graphisch dar (Kartenskizzen, Diagramme, Fließschemata/ Wirkungsgeflechte) (MK8),
- beurteilen *differenziert komplexere* raumbezogene Sachverhalte, Problemstellungen und Maßnahmen nach fachlichen Kriterien (UK1),
- bewerten *differenziert* unter Bezugnahme auf explizit genannte Wertmaßstäbe bzw. Werte und Normen unterschiedliche Handlungsweisen sowie ihr eigenes Verhalten hinsichtlich der daraus resultierenden räumlichen Folgen (UK3),
- bewerten *multiperspektivisch* unterschiedliche Raumwahrnehmungen hinsichtlich ihrer Ursachen und setzen sie zur eigenen Wahrnehmung in Beziehung (UK4),
- beurteilen *differenziert* mediale Präsentationen hinsichtlich ihrer Wirkungsabsicht sowie dahinterliegender Interessen und Möglichkeiten der Beeinflussung (UK7),
- vertreten argumentativ abgesichert in einer Simulation *die selbst* vorbereitete Rollen von Akteurinnen und Akteuren eines raumbezogenen Konfliktes und finden eine Kompromisslösung (HK4),
- entwickeln *differenzierte* Lösungsansätze für komplexere raumbezogene Probleme (HK5).
- vertreten argumentativ abgesichert in einer Simulation *die selbst* vorbereiteten Rollen von Akteurinnen und Akteuren eines raumbezogenen Konfliktes und finden eine Kompromisslösung (HK4),
- entwickeln *differenzierte* Lösungsansätze für komplexere raumbezogene Probleme (HK5).

Unterrichtsvorhaben VI

Schülerbuch Seiten 182–213

Thema: Städte als komplexe Lebensräume zwischen Tradition und Fortschritt

Inhaltliche Schwerpunkte:

- Merkmale, innere Differenzierung und Wandel von Städten
- Entwicklung von Wirtschafts- und Beschäftigungsstrukturen im Prozess der Tertiärisierung
- Wirtschaftsfaktor Tourismus in seiner Bedeutung für unterschiedlich entwickelte Räume

Inhaltsfeld:

- IF 5 (Stadtentwicklung und Stadtstrukturen)
- IF 7 (Dienstleistungen in ihrer Bedeutung für Wirtschafts- und Beschäftigungsstrukturen)

Mögliche europäische Raumbeispiele: europäische Städte

Zeitbedarf: GK: ca. 16 Std.; LK: 26 Std.

zugeordnete Sach- und Urteilskompetenzen:

Die Schülerinnen und Schüler

- gliedern städtische Räume nach genetischen, funktionalen und sozialen Merkmalen (SK IF5),
- beschreiben die Genese städtischer Strukturen mit Bezug auf grundlegende Stadtentwicklungsmodelle (SK IF5),
- erläutern den Einfluss von Suburbanisierungs- und Segregationsprozessen auf gegenwärtige Stadtstrukturen (SK IF5),
- erklären die Entstehung tertiärwirtschaftlich geprägter städtischer Teilräume im Zusammenhang mit

- Nutzungskonkurrenzen, dem sektoralen Wandel und dem Miet- und Bodenpreisgefüge (SK IF5),
- stellen Stadtumbaumaßnahmen als notwendige Anpassung auf sich verändernde soziale, ökonomische und ökologische Rahmenbedingungen dar (SK IF5),
- erklären den fortschreitenden Prozess der Tertiärisierung mit sich verändernden sozioökonomischen und technischen Gegebenheiten (SK IF7),
- bewerten die Folgen von Suburbanisierungs- und Segregationsprozessen im Hinblick auf ökologische Aspekte und das Zusammenleben sozialer Gruppen (UK IF5),
- erörtern Chancen und Risiken konkreter Maßnahmen zur Entwicklung städtischer Räume *anhand von Kriterien, die sich aus raumordnerischen und städtebaulichen Leitbildern ergeben.* (UK IF5),
- erörtern positive und negative Effekte einer touristisch geprägten Raumentwicklung (UK IF7).
- *ordnen anhand von städtebaulichen Merkmalen Städte und Stadtteile historischen und aktuellen Leitbildern der Stadtentwicklung zu* (SK IF5),
- *beurteilen die Aussagekraft von Stadtentwicklungsmodellen hinsichtlich ihrer Übertragbarkeit auf Re-
alräume* (UK IF5),

übergeordnete Kompetenzen:

Die Schülerinnen und Schüler

- erklären räumliche Entwicklungsprozesse / *Entwicklungsprozesse im städtischen und nichtstädtischen Raum* als Ergebnis von naturgeographischen Grundlagen, wirtschaftlichen, demographischen, politischen und soziokulturellen Einflüssen (SK4),
- erläutern / *analysieren differenziert* unterschiedliche Raumnutzungsansprüche und Raumnutzungskonflikte sowie Ansätze zu deren Lösung (SK5),
- ordnen Strukturen und Prozesse *selbstständig* in räumliche Orientierungsraster auf lokaler, regionaler und globaler Maßstabsebene ein (SK6),
- systematisieren *komplexe* geographische Prozesse und Strukturen mithilfe eines differenzierten Fachbegriffsnetzes (SK7),
- orientieren sich unmittelbar vor Ort und mittelbar mit Hilfe von *komplexen* physischen und thematischen Karten (MK1),
- entnehmen *komplexen* Modellen allgemeingeographische Kernaussagen und vergleichen diese mit konkreten Raumbeispielen (MK4),
- recherchieren *selbstständig* weitgehend selbstständig mittels geeigneter Suchstrategien in Bibliotheken, im Internet und in internetbasierten Geoinformationsdiensten Informationen und werten diese *fragebezogen und hypothesenbezogen* aus (MK5),
- belegen schriftliche und mündliche Aussagen durch angemessene / *differenzierte* und korrekte Materialverweise und Materialzitate (MK7),
- beurteilen *differenziert* raumbezogene Sachverhalte, Problemstellungen und Maßnahmen nach fachlichen Kriterien (UK1),
- bewerten die Aussagekraft von unterschiedlichen Darstellungs- und Arbeitsmitteln sowie *von Theorien und* von Modellen zur Beantwortung von Fragen und prüfen ihre Relevanz für die Erschließung der räumlichen Strukturen und Prozesse (UK5),
- planen und organisieren themenbezogen Elemente von Unterrichtsgängen / *Unterrichtsgänge* und Exkursionen, führen diese durch und präsentieren die Ergebnisse fachspezifisch angemessen (HK3),
- präsentieren und simulieren Möglichkeiten der Einflussnahme auf raumbezogene und raumplanerische Prozesse im Nahraum (HK6).

Unterrichtsvorhaben VII

Schülerbuch Seiten 236–263

Thema: Die Stadt als lebenswerter Raum für alle? – Probleme und Strategien einer zukunftsorientierten Stadtentwicklung

Inhaltliche Schwerpunkte:

- Merkmale, innere Differenzierung und Wandel von Städten
- Demographischer und sozialer Wandel als Herausforderung für zukunftsorientierte Stadtentwicklung

Inhaltsfeld:

- IF 5 (Stadtentwicklung und Stadtstrukturen)

Mögliche europäische Raumbeispiele: London Docklands, Rotterdam

Zeitbedarf: GK: ca. 10 Std.; LK: 18 Std.

zugeordnete Sach- und Urteilskompetenzen:

Die Schülerinnen und Schüler

- stellen Stadtumbaumaßnahmen als notwendige Anpassung auf sich verändernde soziale, ökonomische und ökologische Rahmenbedingungen dar (SK IF5),
- stellen Entwicklungsachsen und Entwicklungspole als Steuerungselemente der Raumentwicklung dar (SK IF6),
- erörtern Chancen und Risiken konkreter Maßnahmen zur Entwicklung städtischer Räume *anhand von Kriterien, die sich aus raumordnerischen und städtebaulichen Leitbildern ergeben* (UK IF5),
- bewerten städtische Veränderungsprozesse als Herausforderung und Chance zukünftiger Stadtplanung, auch unter Berücksichtigung der Bedürfnisse von Männern, Frauen und Kindern (UK IF5),
- bewerten Maßnahmen für eine nachhaltige Stadtentwicklung im Spannungsfeld von Mobilität und Lebensqualität *auch unter Berücksichtigung der jeweiligen Bedürfnisse von Männern, Frauen und Kindern* (UK IF5),
- erörtern die Auswirkungen von Revitalisierungsmaßnahmen unter Aspekten nachhaltiger Stadtentwicklung (UK IF5).
- *erklären die Verflechtung von Orten verschiedener Zentralitätsstufen mit deren unterschiedlicher funktionalen Ausstattung* (SK IF5),
- *erörtern Chancen und Risiken von Maßnahmen zur Dekonzentration unter ökonomischen, ökologischen und sozialen Aspekten* (UK IF5),
- *erörtern den Wandel städtebaulicher Leitbilder als Ausdruck sich verändernder ökonomischer, demographischer, politischer und ökologischer Rahmenbedingungen* (UK IF5),
- *erörtern Umfang und Grenzen von Großprojekten als Impuls für die Revitalisierung von Innenstädten* (UK IF5).

übergeordnete Kompetenzen:

Die Schülerinnen und Schüler

- erläutern *analysieren* humangeographische Strukturen von Räumen unterschiedlicher Maßstabsebenen sowie unterschiedlichen Entwicklungsstandes und damit zusammenhängende Disparitäten und Verflechtungen (SK3),
- erläutern *differenziert* unterschiedliche Raumnutzungsansprüche und -konflikte sowie Ansätze zu deren Lösung (SK5),
- ordnen Strukturen und Prozesse *selbstständig* in räumliche Orientierungsraster auf lokaler, regionaler und globaler Maßstabsebene ein (SK6),
- orientieren sich unmittelbar vor Ort und mittelbar mit Hilfe von *komplexen* physischen und thematischen Karten sowie digitalen Kartendiensten (MK1),
- recherchieren *selbstständig* weitgehend selbstständig mittels geeigneter Suchstrategien in Bibliotheken, im Internet und in internetbasierten Geoinformationsdiensten Informationen und werten diese fragebezogen *und hypothesenbezogen* aus (MK5),
- stellen komplexe geographische Informationen *auch unter Nutzung (Web-basierter) geographischer Informationssysteme* grafisch dar (Kartenskizzen, Diagramme, Fließschemata/ Wirkungsgeflechte) (MK8),
- beurteilen *differenziert* komplexere raumbezogene Sachverhalte, Problemstellungen und Maßnahmen nach fachlichen Kriterien (UK1),
- bewerten *differenziert* komplexere raumbezogene Sachverhalte, Problemlagen und Maßnahmen unter expliziter Benennung und Anwendung der zu Grunde gelegten Wertmaßstäbe bzw. Werte und Normen (UK2),
- bewerten differenziert *multiperspektivisch* unter Bezugnahme auf explizit genannte Wertmaßstäbe bzw. Werte und Normen unterschiedliche Handlungsweisen sowie ihr eigenes Verhalten hinsichtlich der daraus resultierenden räumlichen Folgen (UK3),
- bewerten multiperspektivisch unterschiedliche Raumwahrnehmungen und setzen sie zur eigenen Wahrnehmung in Beziehung (UK4),
- bewerten die Aussagekraft von unterschiedlichen Darstellungs- und Arbeitsmitteln sowie *von Theorien* und Modellen zur Beantwortung von Fragen und prüfen ihre Relevanz für die Erschließung der räumlichen Strukturen und Prozesse (UK5),
- erörtern *differenziert* die sich aus unvollständigen oder überkomplexen Informationen, Widersprüchen und Wahrscheinlichkeiten ergebenden Probleme bei der Beurteilung raumbezogener Sachverhalte, beurteilen differenziert mediale Präsentationen hinsichtlich ihrer Wirkungsabsicht sowie dahinterliegender Interessen und Möglichkeiten der Beeinflussung (UK6)
- bewerten differenziert eigene Arbeitsergebnisse kritisch mit Bezug auf die zugrunde gelegte Fragestellung, den Arbeitsweg und die benutzten Quellen (UK7)
- präsentieren und simulieren Möglichkeiten der Einflussnahme auf raumbezogene und raumplaneri-

sche Prozesse im Nahraum (HK6).

- beurteilen *differenziert* mediale Präsentationen hinsichtlich ihrer Wirkungsabsicht sowie dahinterliegender Interessen und Möglichkeiten der Beeinflussung (UK7),
- präsentieren Arbeitsergebnisse zu komplexen raumbezogenen Sachverhalten *im (schul)öffentlichen Rahmen* sach-, problem- und adressatenbezogen sowie fachsprachlich angemessen (HK1),

Unterrichtsvorhaben VIII

Schülerbuch Seiten 214–235

Thema: Metropolisierung und Marginalisierung – unvermeidliche Prozesse im Rahmen einer weltweiten Verstädterung? (oder Anfang Q2)

Inhaltliche Schwerpunkte:

- Metropolisierung und Marginalisierung als Elemente eines weltweiten Verstädterungsprozesses
- Entwicklung von Wirtschafts- und Beschäftigungsstrukturen im Prozess der Tertiärisierung
- Demographische Prozesse in ihrer Bedeutung für die Tragfähigkeit von Räumen

Inhaltsfeld:

- IF 5 (Stadtentwicklung und Stadtstrukturen)
- IF 6 (Unterschiedliche sozioökonomische Entwicklungsstände von Räumen)

Zeitbedarf: GK: ca. 11 Std.; LK: 16 Std.

zugeordnete Sach- und Urteilskompetenzen:

Die Schülerinnen und Schüler

- erläutern Metropolisierung als Prozess der Konzentration von Bevölkerung, Wirtschaft und hochrangigen Funktionen (SK IF5)
- erläutern die Herausbildung von Megastädten als Ergebnis von Wanderungsbewegungen aufgrund von Pull- und Push-Faktoren (SK IF5),
- stellen die räumliche und soziale Marginalisierung in Städten in Entwicklungs- und Schwellenländern dar (SK IF5),
- erläutern sozioökonomische Disparitäten innerhalb und zwischen Ländern vor dem Hintergrund einer ungleichen Verteilung von Ressourcen und Infrastruktur *und des Prozesses der globalen Fragmentierung* sowie der politischen Verhältnisse (SK IF 6),
- erörtern die Problematik der zunehmenden ökologischen und sozialen Vulnerabilität städtischer Agglomerationen im Zusammenhang mit fortschreitender Metropolisierung und Marginalisierung (UK IF5),
- *bewerten Maßnahmen für eine nachhaltige Stadtentwicklung im Spannungsfeld von Mobilität und Lebensqualität auch unter Berücksichtigung der Bedürfnisse von Männern, Frauen und Kindern (UK IF5).*
- bewerten städtische Veränderungsprozesse als Herausforderung und Chance zukünftiger Stadtplanung, auch unter Berücksichtigung der Bedürfnisse von Männern, Frauen und Kindern (UK IF5),
- beurteilen konkrete Maßnahmen zum Abbau von regionalen Disparitäten im Hinblick auf deren Effizienz und Realisierbarkeit (UK IF6).
- *erklären die lokale Fragmentierung und Polarisierung als einen durch die Globalisierung verstärkten Prozess aktueller Stadtentwicklung (SK IF5),*
- erläutern sozioökonomische Disparitäten innerhalb und zwischen Ländern vor dem Hintergrund einer ungleichen Verteilung von Ressourcen und Infrastruktur *und des Prozesses der globalen Fragmentierung (SK IF 6),*

übergeordnete Kompetenzen:

Die Schülerinnen und Schüler

- erläutern *analysieren* humangeographische Strukturen von Räumen unterschiedlicher Maßstabsebenen sowie unterschiedlichen Entwicklungsstandes und damit zusammenhängende Disparitäten und Verflechtungen (SK3),
- erläutern *differenziert* unterschiedliche Raumnutzungsansprüche und -konflikte sowie Ansätze zu de-

ren Lösung (SK5),

- ordnen Strukturen und Prozesse *selbstständig* in räumliche Orientierungsraster auf lokaler, regionaler und globaler Maßstabsebene ein (SK6),
- identifizieren problemhaltige geographische Sachverhalte und entwickeln unter Nutzung des problemorientierten analytischen Wegs der Erkenntnisgewinnung *selbstständig* entsprechende Fragestellungen und Hypothesen (MK2),
- stellen *auch komplexere* geographische Sachverhalte mündlich und schriftlich unter Verwendung der Fachsprache problembezogen, sachlogisch strukturiert, aufgaben-, operatoren- und materialbezogen und differenziert dar (MK6),
- belegen schriftliche und mündliche Aussagen durch angemessene / *differenzierte* und korrekte Materialverweise und Materialzitate (MK7),
- bewerten *multiperspektivisch* unterschiedliche Raumwahrnehmungen hinsichtlich ihrer Ursachen und setzen sie zur eigenen Wahrnehmung in Beziehung (UK4),
- vertreten argumentativ abgesichert in einer Simulation *selbst* vorbereitete Rollen von Akteurinnen und Akteuren eines raumbezogenen Konfliktes und finden eine Kompromisslösung (HK4),
- entwickeln *differenzierte* Lösungsansätze für komplexere raumbezogene Probleme (HK5).

Unterrichtsvorhaben IX

Schülerbuch Seiten 264–279

Thema: Moderne Städte – ausschließlich Zentren des Dienstleistungssektors?

Inhaltliche Schwerpunkte:

- Merkmale, innere Differenzierung und Wandel von Städten
- Entwicklung von Wirtschafts- und Beschäftigungsstrukturen im Prozess der Tertiärisierung

Inhaltsfeld:

- IF 5 (Stadtentwicklung und Stadtstrukturen)
- IF 7 (Dienstleistungen in ihrer Bedeutung für Wirtschafts- und Beschäftigungsstrukturen)

Mögliche europäische Raumbeispiele: Manhattan, London, Paris, Wien

Zeitbedarf: GK: ca. 8 Std.; LK: 15 Std.

zugeordnete Sach- und Urteilskompetenzen:

Die Schülerinnen und Schüler

- stellen Stadtumbaumaßnahmen als notwendige Anpassung auf sich verändernde soziale, ökonomische und ökologische Rahmenbedingungen dar (SK IF5),
- erklären die Herausbildung von Global Citys zu höchstrangigen Dienstleistungszentren als Ergebnis der globalen Wirtschaftsentwicklung (SK IF7),
- erörtern Folgen des überproportionalen Bedeutungszuwachses von Global Citys (UK IF7),
- bewerten städtische Veränderungsprozesse als Herausforderung und Chance zukünftiger Stadtplanung, auch unter Berücksichtigung der Bedürfnisse von Männern, Frauen und Kindern (UK IF5),
- bewerten Maßnahmen für eine nachhaltige Stadtentwicklung im Spannungsfeld von Mobilität und Lebensqualität *auch unter Berücksichtigung der Bedürfnisse von Männern, Frauen und Kindern* (UK IF5),
- *erörtern Chancen und Risiken von Maßnahmen zur Dezentralisierung und Dekonzentration unter ökologischen und sozialen Aspekten* (UK IF5),
- *erörtern Chancen und Risiken konkreter Maßnahmen zur Entwicklung städtischer Räume anhand von Kriterien, die sich aus raumordnerischen und städtebaulichen Leitbildern ergeben* (UK IF5),

übergeordnete Kompetenzen:

Die Schülerinnen und Schüler

- erläutern *differenziert* unterschiedliche Raumnutzungsansprüche und -konflikte sowie Ansätze zu deren Lösung (SK5),
- recherchieren *selbstständig* / weitgehend selbstständig mittels geeigneter Suchstrategien in Bibliotheken, im Internet und in internetbasierten Geoinformationsdiensten Informationen und werten diese fragebezogen *und hypothesenbezogen* aus (MK5),

- stellen *auch komplexere* geographische Sachverhalte mündlich und schriftlich unter Verwendung der Fachsprache problembezogen, sachlogisch strukturiert, aufgaben-, operatoren- und materialbezogen und differenziert dar (MK6),
- beurteilen *differenziert* komplexere raumbezogene Sachverhalte, Problemstellungen und Maßnahmen nach fachlichen Kriterien (UK1),
- bewerten *multiperspektivisch* unterschiedliche Raumwahrnehmungen und setzen sie zur eigenen Wahrnehmung in Beziehung (UK4),
- präsentieren Arbeitsergebnisse zu komplexen raumbezogenen Sachverhalten im Unterricht *im (schul-)öffentlichen Rahmen* sach-, problem- und adressatenbezogen sowie fachsprachlich angemessen (HK1).

Unterrichtsvorhaben X

Schülerbuch Seiten 54–81

Thema: Wirtschaftsregionen im Wandel – Einflussfaktoren und Auswirkungen

Inhaltliche Schwerpunkte:

- Strukturwandel industrieller Räume
- Herausbildung von Wachstumsregionen

Inhaltsfeld:

- IF 4 (Bedeutungswandel von Standortfaktoren)
- IF 7 (Dienstleistungen in ihrer Bedeutung für Wirtschafts- und Beschäftigungsstrukturen)

Mögliche europäische Raumbeispiele: Altindustriengebiete (Ruhrgebiet, Nordengland, etc.), Global Player Volkswagen, Dienstleistungszentren (London, Frankfurt, Paris)

Zeitbedarf: GK: ca. 16 Std.; LK: ca. 25 Std.

zugeordnete Sach- und Urteilskompetenzen:

Die Schülerinnen und Schüler

- erklären den Wandel von Standortfaktoren als Folge technischen Fortschritts, veränderter Nachfrage und politischer Vorgaben (SK IF4),
- erklären die Entstehung und den Strukturwandel industriell geprägter Räume mit sich wandelnden Standortfaktoren (SK IF4),
- beschreiben Reindustrialisierung, Diversifizierung und Tertiärisierung als Strategien zur Überwindung von Strukturkrisen (SK IF4),
- analysieren Wachstumsregionen mithilfe wirtschaftlicher Indikatoren (SK IF4),
- stellen die Vielfalt des tertiären Sektors und seine Wechselwirkungen mit dem sekundären Sektor am Beispiel der Branchen Handel, Verkehr sowie personen- und unternehmensorientierte Dienstleistungen dar (SK IF7),
- beurteilen den Bedeutungswandel von harten und weichen Standortfaktoren für die wirtschaftliche Entwicklung eines Raumes (UK IF4),
- beurteilen die Bedeutung von Wachstumsregionen für die Entwicklung eines Landes aus wirtschaftlicher, technologischer und gesellschaftlicher Perspektive (UK IF4),
- *stellen als wesentliche Voraussetzungen für die Entwicklung von Hightech-Clustern eine hochentwickelte Verkehrs- und Kommunikationsinfrastruktur sowie die räumliche Nähe zu Forschungs- und Entwicklungseinrichtungen dar* (SK IF4),
- *erklären die Orientierung moderner Produktionsbetriebe an leistungsfähigen Verkehrsstandorten aufgrund der wachsenden Bedeutung von just-in-time-production und lean-production* (SK IF4),
- *beurteilen die Bedeutung staatlicher Institutionen und politischer Entscheidungen für die Ausprägung von Wachstumsregionen und Hightech-Clustern* (UK IF4),
- *erklären den fortschreitenden Prozess der Tertiärisierung mit sich verändernden sozioökonomischen und technischen Gegebenheiten* (SK IF7),
- *beurteilen die Aussagekraft von Modellen zur Erklärung des wirtschaftsstrukturellen Wandels* (UK IF4),
- *erörtern die Bedeutung des Bildungswesens für die soziale und ökonomische Entwicklung einer Region* (UK IF7).

übergeordnete Kompetenzen:

Die Schülerinnen und Schüler

- erläutern /*analysieren* humangeographische Strukturen von Räumen unterschiedlicher Maßstabsebenen sowie unterschiedlichen Entwicklungsstandes und damit zusammenhängende Disparitäten und Verflechtungen (SK3),
- erklären /*analysieren* räumliche Entwicklungsprozesse als Ergebnis von naturgeographischen Grundlagen, wirtschaftlichen, demographischen, politischen und soziokulturellen Einflüssen (SK4),
- erläutern *differenziert* unterschiedliche Raumnutzungsansprüche und -konflikte sowie Ansätze zu deren Lösung (SK5),
- systematisieren *komplexe* geographische Prozesse und Strukturen mittels eines inhaltsfeldbezogenen Fachbegriffnetzes (SK7),
- stellen *auch komplexere* geographische Sachverhalte mündlich und schriftlich unter Verwendung der Fachsprache problembezogen, sachlogisch strukturiert, aufgaben-, operatoren- und materialbezogen und differenziert dar (MK6),
- beurteilen *differenziert* komplexere raumbezogene Sachverhalte, Problemstellungen und Maßnahmen nach fachlichen Kriterien (UK1),
- bewerten *multiperspektivisch* unterschiedliche Raumwahrnehmungen hinsichtlich ihrer Ursachen und setzen sie zur eigenen Wahrnehmung in Beziehung (UK4),
- beurteilen *differenziert* mediale Präsentationen hinsichtlich ihrer Wirkungsabsicht sowie dahinterliegender Interessen und Möglichkeiten der Beeinflussung (UK7),
- bewerten *differenziert* eigene Arbeitsergebnisse kritisch mit Bezug auf die zugrunde gelegte Fragestellung, den Arbeitsweg und die benutzten Quellen (UK8),
- präsentieren Arbeitsergebnisse zu komplexen raumbezogenen Sachverhalten im Unterricht *im (schul)öffentlichen Raum* sach-, problem- und adressatenbezogen sowie fachsprachlich angemessen (HK1),
- planen und organisieren themenbezogen Elemente von Unterrichtsgängen und Exkursionen / *Unterrichtsgänge und Exkursionen*, führen diese durch und präsentieren die Ergebnisse fachspezifisch angemessen (HK3).

Unterrichtsvorhaben XI

Schülerbuch Seiten 82–97

Thema: Förderung von Wirtschaftszonen – notwendig im globalen Wettbewerb der Industrieregionen?

Inhaltliche Schwerpunkte:

- Strukturwandel industrieller Räume
- Herausbildung von Wachstumsregionen

Inhaltsfelder:

- IF 4 (Bedeutungswandel von Standortfaktoren),
- IF 7 (Dienstleistungen in ihrer Bedeutung für Wirtschafts- und Beschäftigungsstrukturen)

Mögliches europäisches Raumbeispiel: Euregio

Zeitbedarf: GK: ca. 8 Std.; LK: ca. 14 Std.

zugeordnete Sach- und Urteilskompetenzen:

Die Schülerinnen und Schüler

- erläutern die Veränderung von lokalen und globalen Standortgefügen aufgrund der Einrichtung von Sonderwirtschafts-, Freihandels- und wirtschaftlichen Integrationszonen (SK IF4),
- stellen die Vielfalt des tertiären Sektors *und seine Wechselwirkungen mit dem sekundären Sektor* am Beispiel der Branchen Handel, Verkehr sowie personen- und unternehmensorientierte Dienstleistungen dar (SK IF7),
- beurteilen die Bedeutung von Wachstumsregionen für die Entwicklung eines Landes aus wirtschaftlicher, technologischer und gesellschaftlicher Perspektive (UK IF4),
- *erörtern konkrete Maßnahmen zur Entwicklung von Wirtschaftsräumen hinsichtlich der Nachhaltigkeit, raumordnerischer Leitbilder und Entwicklungsstrategien* (UK IF4),

- *erörtern Chancen und Risiken, die sich in ökonomischer, ökologischer und sozialer Hinsicht aus der Einrichtung von Sonderwirtschafts-, Freihandels- und wirtschaftlichen Integrationszonen ergeben (UK IF4),*
- *bewerten die Bedeutung einer leistungsfähigen Infrastruktur für die Herausbildung einer synergetisch vernetzten Wirtschaft (UK IF7).*

übergeordnete Kompetenzen:

Die Schülerinnen und Schüler

- erläutern / *analysieren* humangeographische Strukturen von Räumen unterschiedlicher Maßstabsebenen sowie unterschiedlichen Entwicklungsstandes und damit zusammenhängende Disparitäten und Verflechtungen (SK3),
- erläutern *differenziert* unterschiedliche Raumnutzungsansprüche und -konflikte sowie Ansätze zu deren Lösung (SK5),
- systematisieren *komplexe* geographische Prozesse und Strukturen mittels eines differenzierten Fachbegriffsnetzes (SK7),
- analysieren *selbstständig* auch komplexere Darstellungs- und Arbeitsmittel (Karte, Bild, Film, statistische Angaben, Grafiken und Text) in Materialzusammenstellungen, um raumbezogene Hypothesen zu überprüfen (MK3),
- recherchieren weitgehend selbstständig / *selbstständig* mittels geeigneter Suchstrategien in Bibliotheken, im Internet und in internetbasierten Geoinformationsdiensten Informationen und werten diese fragebezogen und *hypothesenbezogen* aus (MK5),
- stellen *auch komplexere* geographische Sachverhalte mündlich und schriftlich unter Verwendung der Fachsprache problembezogen, sachlogisch strukturiert, aufgaben-, operatoren- und materialbezogen und differenziert dar (MK6),
- erörtern *differenziert* die sich aus unvollständigen oder überkomplexen Informationen, Widersprüchen und Wahrscheinlichkeiten ergebenden Probleme bei der Beurteilung raumbezogener Sachverhalte (UK6).

Unterrichtsvorhaben XII

Schülerbuch Seiten 168–182

Thema: Dienstleistungen in ihrer Bedeutung für periphere und unterentwickelte Räume

Inhaltliche Schwerpunkte:

- Wirtschaftsfaktor Tourismus in seiner Bedeutung für unterschiedlich entwickelte Räume

Inhaltsfeld:

- IF 7 (Dienstleistungen in ihrer Bedeutung für Wirtschafts- und Beschäftigungsstruktur)
- IF 4 (Bedeutungswandel von Standortfaktoren)

Mögliches europäisches Raumbeispiel: Tourismus in den Alpen

Zeitbedarf: GK: ca. 8 Std.; LK: ca. 13 Std.

zugeordnete Sach- und Urteilskompetenzen:

Die Schülerinnen und Schüler

- erläutern die naturräumliche und infrastrukturelle Ausstattung einer Tourismusregion sowie deren Wandel aufgrund der touristischen Nachfrage (SK IF7),
- ordnen Folgen unterschiedlicher Formen des Tourismus *in verschiedene Konzepte* / in das Dreieck der Nachhaltigkeit ein (SK IF7),
- erörtern positive und negative Effekte einer touristisch geprägten Raumentwicklung, (UK IF7).
- erörtern den Zielkonflikt zwischen wirtschaftlichem Wachstum durch Tourismus und nachhaltiger und sozial gerechter Entwicklung in Tourismusregionen (SK IF7),
- erörtern konkrete Maßnahmen zur Entwicklung von Wirtschaftsräumen *hinsichtlich der Nachhaltigkeit raumordnerischer Leitbilder und Entwicklungsstrategien* (UK IF4),
- bewerten ihr eigenes und fremdes Urlaubsverhalten hinsichtlich der damit verbundenen Folgen (SK

IF7).

- erklären unter Einbezug unterschiedlicher Modelle Bedeutung und raumzeitliche Entwicklung des Tourismus (SK IF7),
- erörtern das Dilemma zwischen der Befriedigung individueller Urlaubsbedürfnisse und einer nachhaltigen Entwicklung in Tourismusregionen (UK IF7),
- beurteilen Aussagemöglichkeiten und -grenzen von modellhaften Darstellungen der Tourismusedwicklung (UK IF7),

übergeordnete Kompetenzen:

Die Schülerinnen und Schüler

- analysieren *differenziert* Wirkungen und Folgen von Eingriffen des Menschen in das Geofaktorengewebe (SK2),
- erklären *analysieren* räumliche Entwicklungsprozesse als Ergebnis von naturgeographischen Grundlagen, wirtschaftlichen, demographischen, politischen und soziokulturellen Einflüssen (SK4),
- erläutern *differenziert* unterschiedliche Raumnutzungsansprüche und -konflikte sowie Ansätze zu deren Lösung (SK5),
- systematisieren *komplexe* geographische Prozesse und Strukturen mittels eines inhaltsfeldbezogenen Fachbegriffsnetzes (SK7),
- analysieren *selbstständig* auch komplexere Darstellungs- und Arbeitsmittel (Karte, Bild, Film, statistische Angaben, Grafiken und Text) in Materialzusammenstellungen, um raumbezogene Hypothesen zu überprüfen (MK3),
- entnehmen *komplexen* Modellen allgemeingeographische Kernaussagen und vergleichen diese mit konkreten Raumbeispielen (MK4),
- stellen *auch komplexere* geographische Sachverhalte mündlich und schriftlich unter Verwendung der Fachsprache problembezogen, sachlogisch strukturiert, aufgaben-, operatoren- und materialbezogen und differenziert dar (MK6),
- stellen komplexe geographische Informationen *auch unter Nutzung (Web-basierter) geographischer Informationssysteme* graphisch dar (Kartenskizzen, Diagramme, Fließschemata/ Wirkungsgeflechte) (MK8),
- beurteilen *differenziert komplexere* raumbezogene Sachverhalte, Problemstellungen und Maßnahmen nach fachlichen Kriterien (UK1),
- bewerten *differenziert komplexe* raumbezogene Sachverhalte, Problemlagen und Maßnahmen unter expliziter Benennung und Anwendung der zugrunde gelegten Wertmaßstäbe bzw. Werte und Normen (UK2),
- bewerten *differenziert* unter Bezugnahme auf explizit genannte Wertmaßstäbe bzw. Werte und Normen unterschiedliche Handlungsweisen sowie ihr eigenes Verhalten hinsichtlich der daraus resultierenden räumlichen Folgen (UK3),
- bewerten die Aussagekraft von unterschiedlichen Darstellungs- und Arbeitsmitteln sowie *von Theorien und* von Modellen zur Beantwortung von Fragen und prüfen ihre Relevanz für die Erschließung der räumlichen Strukturen und Prozesse (UK5),
- nehmen in Raumnutzungskonflikten unterschiedliche Perspektiven und Positionen ein und vertreten diese *differenziert* (HK 2).

Unterrichtsvorhaben XIII

Schülerbuch Seiten 280–307

Thema: Waren und Dienstleistungen – immer verfügbar? Bedeutung von Logistik und Warentransport

Inhaltliche Schwerpunkte:

- Entwicklung von Wirtschafts- und Beschäftigungsstrukturen im Prozess der Tertiärisierung

Inhaltsfeld:

- IF 7 (Dienstleistungen in ihrer Bedeutung für Wirtschafts- und Beschäftigungsstrukturen)

Mögliche europäische Raumbeispiele: Leipzig als Zentrum im Warenversandhandel, Rotterdamer Hafen

Zeitbedarf: GK: ca. 15 Std.; LK: 25 Std.

zugeordnete Sach- und Urteilskompetenzen:

Die Schülerinnen und Schüler

- stellen die Vielfalt des tertiären Sektors und seine Wechselwirkungen mit dem sekundären Sektor am Beispiel der Branchen Handel, Verkehr sowie personen- und unternehmensorientierte Dienstleistungen dar (SK IF7),
- erklären den fortschreitenden Prozess der Tertiärisierung mit sich verändernden sozioökonomischen und technischen Gegebenheiten SK IF7),
- bewerten die Bedeutung einer leistungsfähigen Infrastruktur für Unternehmen des tertiären Sektors /für die Herausbildung einer synergetisch vernetzten Wirtschaft (UK IF7).

übergeordnete Kompetenzen:

Die Schülerinnen und Schüler

- erklären / *analysieren* räumliche Entwicklungsprozesse als Ergebnis von naturgeographischen Grundlagen, wirtschaftlichen, demographischen, politischen und soziokulturellen Einflüssen (SK4),
- systematisieren *komplexe* geographische Prozesse und Strukturen mittels eines differenzierten Fachbegriffsnetzes (SK7),
- analysieren *selbstständig* auch komplexere Darstellungs- und Arbeitsmittel (Karte, Bild, Film, statistische Angaben, Grafiken und Text) in Materialzusammenstellungen, um raumbezogene Hypothesen zu überprüfen (MK3),
- stellen *auch komplexere* geographische Sachverhalte mündlich und schriftlich unter Verwendung der Fachsprache problembezogen, sachlogisch strukturiert, aufgaben-, operatoren- und materialbezogen und differenziert dar (MK6),
- belegen schriftliche und mündliche Aussagen durch *differenzierte* / angemessene und korrekte Materialverweise und Materialzitate (MK7),
- beurteilen *differenziert komplexere* raumbezogene Sachverhalte, Problemstellungen und Maßnahmen nach fachlichen Kriterien (UK1),
- nehmen in Raumnutzungskonflikten unterschiedliche Perspektiven und Positionen ein und vertreten diese *differenziert* (HK 2),
- planen und organisieren themenbezogen Elemente von Unterrichtsgängen und Exkursionen / *themenbezogene Exkursionen*, führen diese durch und präsentieren die Ergebnisse fachspezifisch angemessen (HK3),
- präsentieren und simulieren Möglichkeiten der Einflussnahme auf raumbezogene und raumplanerische Prozesse im Nahraum (HK6).

Betonung europäischer Raumbeispiele:

Eins der Kernanliegen der Schule ist es, die Schüler auf ein Leben als europäischer Bürger vorzubereiten und ihr europäisches Bewusstsein zu fördern. Um den Schülern die Vielfalt Europas an konkreten Beispielen aufzuzeigen, hält es die Fachschaft Geographie für sinnvoll, besonders europäische Raumbeispiele zu wählen – wenn dies möglich ist. Mögliche Raumbeispiele sind bei den jeweiligen Unterrichtsvorhaben ausgewiesen.

2.2 Grundsätze der fachmethodischen und fachdidaktischen Arbeit

In Absprache mit der Lehrerkonferenz sowie unter Berücksichtigung des Schulprogramms hat die Fachkonferenz Geographie die folgenden fachmethodischen und fachdidaktischen Grundsätze beschlossen. In diesem Zusammenhang beziehen sich die Grundsätze 1 bis 14 auf fächerübergreifende Aspekte, die auch Gegenstand der Qualitätsanalyse sind, die Grundsätze 15 bis 23 sind fachspezifisch angelegt.

Überfachliche Grundsätze:

1. Geeignete Problemstellungen zeichnen die Ziele des Unterrichts vor und bestimmen die Struktur der Lernprozesse.
2. Inhalt und Anforderungsniveau des Unterrichts entsprechen dem Leistungsvermögen der Schülerinnen und Schüler.
3. Die Unterrichtsgestaltung ist auf die Ziele und Inhalte abgestimmt.
4. Medien und Arbeitsmittel sind schülernah gewählt.
5. Die Schülerinnen und Schüler erreichen einen Lernzuwachs.
6. Der Unterricht fördert eine aktive Teilnahme der Schülerinnen und Schüler.
7. Der Unterricht fördert die Zusammenarbeit zwischen den Schülerinnen und Schülern und bietet ihnen Möglichkeiten zu eigenen Lösungen.
8. Der Unterricht versucht individuelle Lernwege zu berücksichtigen.
9. Die Schülerinnen und Schüler erhalten Gelegenheit zu selbstständiger Arbeit und werden dabei unterstützt.
10. Der Unterricht fördert strukturierte und funktionale Partner- bzw. Gruppenarbeit.
11. Der Unterricht fördert strukturierte und funktionale Arbeit im Plenum.
12. Die Lernumgebung ist vorbereitet; der Ordnungsrahmen wird eingehalten.
13. Die Lehr- und Lernzeit wird intensiv für Unterrichtszwecke genutzt.
14. Es herrscht ein positives pädagogisches Klima im Unterricht.

Fachliche Grundsätze:

1. Im Mittelpunkt stehen Mensch-Raum-Beziehungen
2. Der Unterricht unterliegt der Wissenschaftsorientierung und ist dementsprechend eng verzahnt mit seiner Bezugswissenschaft Geographie.
3. Der Unterricht fördert vernetzendes Denken und muss deshalb phasenweise fächer- und lernbereichsübergreifend ggf. auch projektartig angelegt sein.
4. Der Unterricht ist schülerorientiert und knüpft an die Interessen und Erfahrungen der Adressaten an.
5. Der Unterricht ist problemorientiert und soll von realen Problemen und einem konkreten Raumbezug ausgehen.
6. Im Geographieunterricht selber, aber auch darüber hinaus (Exkursionen, Studienfahrten, etc.) werden alle sich bietenden Möglichkeiten genutzt, um die Orientierungsfähigkeit zu schulen.
7. Der Unterricht folgt dem Prinzip der Exemplarizität und soll ermöglichen, räumliche Strukturen und Gesetzmäßigkeiten in den ausgewählten Problemen zu erkennen.
8. Der Unterricht ist anschaulich sowie gegenwarts- und zukunftsorientiert und gewinnt dadurch für die Schülerinnen und Schüler an Bedeutsamkeit.
9. Der Unterricht ist handlungsorientiert und soll Möglichkeiten zur realen Begegnung an inner- als auch an außerschulischen Lernorten eröffnen.

2.3 Grundsätze der Leistungsbewertung und Leistungsrückmeldung

Auf der Grundlage von §13 - §16 der APO-GOST sowie Kapitel 3 des Kernlehrplans Geographie für die gymnasiale Oberstufe hat die Fachkonferenz im Einklang mit dem entsprechenden schulbezogenen Konzept die nachfolgenden Grundsätze zur Leistungsbewertung und Leistungsrückmeldung beschlossen. Die nachfolgenden Absprachen stellen die Minimalanforderungen an das lerngruppenübergreifende gemeinsame Handeln der Fachgruppenmitglieder dar. Bezogen auf die einzelne Lerngruppe kommen ergänzend weitere der in den Folgeabschnitten genannten Instrumente der Leistungsüberprüfung zum Einsatz.

Verbindliche Absprachen:

- 1.) Alle Schülerinnen und Schüler führen in der Einführungsphase eine eintägige Exkursion zum Thema „Energie“/ „Strukturwandel“ durch, die vorher im Unterricht vorbereitet wird.
- 2.) In der Qualifikationsphase wird in allen Erdkundekursen (GK als auch LK) eine freiwillige dreitägige Stadtextkursion angeboten.

Verbindliche Instrumente:

I. Als Instrumente für die Beurteilung der schriftlichen Leistung werden Klausuren und ggf. Facharbeiten herangezogen:

Klausuren:

- In der Einführungsphase wird eine Klausur pro Halbjahr geschrieben; dabei ist darauf zu achten, dass die Klausur im 2. Halbjahr rechtzeitig vor der Wahl der Fächer in der Qualifikationsphase geschrieben wird.
- Klausuren orientieren sich immer am Abiturformat und am jeweiligen Lernstand der Schülerinnen und Schüler.
- Klausuren bereiten die Aufgabentypen des Zentralabiturs sukzessive vor; dabei wird der Grad der Vorstrukturierung zurückgefahren.
- Die Bewertung der Klausuren erfolgt grundsätzlich mit Hilfe eines Kriterienrasters.
- Die Aufgabenstellungen der schriftlichen Lernkontrollen beinhalten alle im Kernlehrplan ausgewiesenen Kompetenzbereiche.
- Die im KLP Kap. III dargestellten Überprüfungsformen (Darstellungsaufgaben, Analyseaufgaben und Erörterungsaufgaben) sind im Rahmen einer gegliederten Aufgabenstellung Bestandteil jeder Klausur.
- Im Bereich der Darstellungsaufgaben ist darauf zu achten, dass in einer Klausur die Anfertigung von Darstellungs- und Arbeitsmitteln gefordert wird.
- Im Bereich der Erörterungsaufgabe ist auf einen kritischen Umgang mit Quellen zu achten.

Facharbeiten:

- Die Regelung von § 13 Abs.3 APOGOST, nach der „in der Qualifikationsphase [...] nach Festlegung durch die Schule eine Klausur durch eine Facharbeit ersetzt“ wird, wird angewendet.
- Facharbeitsthemen sollen eine deutliche Eingrenzung des Themas und die Entwicklung einer Problemstellung aufweisen, die selbständig mit empirischen Mitteln untersucht wird. Daher ist ein starker regionaler Bezug zu bevorzugen.

II. Als Instrumente für die Beurteilung der Sonstigen Mitarbeit gelten insbesondere:

- mündliche Beiträge zum Unterrichtsgespräch,
- individuelle Leistungen innerhalb von kooperativen Lernformen / Projektformen,
- Präsentationen, z.B. im Zusammenhang mit Referaten,
- Vorbereitung und Durchführung von Simulationen, Podiumsdiskussionen,
- Protokolle,
- Vorbereitung von Exkursionen, Exkursionsprotokolle
- eigenständige Recherche (Bibliothek, Internet, usw.) und deren Nutzung für den Unterricht,
- Praktische Arbeitsergebnisse, Materialerstellung (u.a. Kartierung, Befragung, Rollenkarten, multiperspektivische Raumbewertung)

Übergeordnete Kriterien:

Die Bewertungskriterien für die Leistungen der Schülerinnen und Schüler müssen ihnen transparent und klar sein. Die folgenden allgemeinen Kriterien gelten sowohl für die mündlichen als auch für die schriftlichen Formen:

- Qualität der Beiträge
- Kontinuität der Beiträge

Besonderes Augenmerk ist dabei auf Folgendes zu legen:

- sachliche Richtigkeit
- angemessene Verwendung der Fachsprache
- Darstellungskompetenz
- Komplexität/Grad der Abstraktion
- Sicherheit in der Beherrschung der Fachmethoden
- Selbstständigkeit im Arbeitsprozess
- Differenziertheit der Reflexion
- Präzision

Konkretisierte Kriterien:

Kriterien für die Überprüfung und Bewertung der schriftlichen Leistung (Klausuren):

- Erfassen der Aufgabenstellung
- Bezug der Darstellung zur Aufgabenstellung
- sachliche Richtigkeit
- sachgerechte Anwendung der Methoden zur Analyse und Interpretation der Materialien
- Herstellen von Zusammenhängen
- Komplexität/Grad der Abstraktion
- Plausibilität
- Transfer
- Reflexionsgrad
- sprachliche Richtigkeit und fachsprachliche Qualität der Darstellung

Kriterien für die Überprüfung und Bewertung von Facharbeiten:

Die Beurteilungskriterien für Klausuren werden auch auf Facharbeiten angewendet. Darüber hinaus ist ein besonderes Augenmerk zu richten auf die folgenden Aspekte:

1. Inhaltliche Kriterien:

- selbständige Eingrenzung des Themas und Entwicklung einer Problemstellung
- Selbständigkeit im Umgang mit dem Thema
- Tiefe und Gründlichkeit der Recherche
- Souveränität im Umgang mit den Materialien und Quellen
- Differenziertheit und Strukturiertheit der inhaltlichen Auseinandersetzung, der Argumentation
- Beherrschung, selbständige Auswahl und Anwendung fachrelevanter Arbeitsweisen,
- Kritische Distanz zu den eigenen Ergebnissen und Urteilen.

2. Sprachliche Kriterien:

- Beherrschung der Fachsprache, Präzision und Differenziertheit des sprachlichen Ausdrucks, sprachliche Richtigkeit,
- Sinnvolle, korrekte Einbindung von Zitaten und Materialien in den Text.

3. Formale Kriterien:

- Einhaltung der gesetzten Frist und des gesetzten Umfangs,
- Vollständigkeit der Arbeit,
- Sauberkeit und Übersichtlichkeit von erstellten Materialien,
- sinnvoller Umgang mit den Möglichkeiten des PC (z.B. Rechtschreibüberprüfung, Schriftbild, Fußnoten, Einfügen von Dokumenten, Bildern etc., Inhaltsverzeichnis),
- Korrekter Umgang mit Internetadressen (mit Datum des Zugriffs),
- Korrektes Literaturverzeichnis, korrekte Zitiertechnik.

Kriterien für die Überprüfung der sonstigen Mitarbeit

Umfang und Grad des Kompetenzerwerbs werden unter folgenden Gesichtspunkten geprüft:

- Zuverlässigkeit und Regelmäßigkeit,
- Eigenständigkeit der Beteiligung.
- Sachliche und (fach-)sprachliche Angemessenheit der Beiträge,
- Reflexionsgehalt der Beiträge und Reflexionsfähigkeit gegenüber dem eigenen Lernprozess im Fach Geographie;
- Umgang mit anderen Schülerbeiträgen und mit Korrekturen;
- Sachangemessenheit und methodische Vielfalt bei Ergebnispräsentationen.
- Bei Gruppenarbeiten
 - Einbringen in die Arbeit der Gruppe
 - Durchführung fachlicher Arbeitsanteile
- Bei Projekten / projektorientiertem Arbeiten
 - Einhaltung gesetzter Fristen
 - Selbstständige Themenfindung
 - Dokumentation des Arbeitsprozesses
 - Grad der Selbstständigkeit
 - Qualität des Produktes
 - Reflexion des eigenen Handelns
 - Kooperation mit dem Lehrenden / Aufnahme von Beratung

Grundsätze der Leistungsrückmeldung und Beratung:

Die Leistungsrückmeldungen zu den Klausuren erfolgen in Verbindung mit den zugrunde liegenden kriteriellen Erwartungshorizonten, die Bewertung von Facharbeiten wird in Gutachten dokumentiert.

Die Leistungsrückmeldung über die Note für die sonstige Mitarbeit und die Abschlussnote erfolgt in mündlicher Form zu den durch SchulG und APO-GOST festgelegten Zeitpunkten sowie auf Nachfrage.

Im Interesse der individuellen Förderung werden bei Bedarf die jeweiligen Entwicklungsaufgaben konkret beschrieben.

Weitere Informationen zur Lernerfolgsüberprüfung und zum Konzept zur Leistungsbewertung befinden sich im Anhang.

2.4 Lehr- und Lernmittel

Atlas:

Diercke

Diercke International Atlas

Haack Weltatlas

Schulbücher:

Diercke Praxis Arbeits- und Lernbuch Einführungsphase und Qualifikationsphase

Wandkarten

Google Earth

3 Entscheidungen zu fach- und unterrichtsübergreifenden Fragen

Die Fachkonferenz Geographie hat sich im Rahmen des Schulprogramms für folgende zentrale Schwerpunkte entschieden:

Zusammenarbeit mit anderen Fächern

Bei vielen geographischen Themen ist eine Zusammenarbeit mit anderen naturwissenschaftlichen oder gesellschaftswissenschaftlichen Fächern denkbar und durchaus sinnvoll. Unter Berücksichtigung des Terminplans und außerunterrichtlichen Aktivitäten entscheiden die jeweiligen Fachlehrer, ob ein solches Projekt durchgeführt wird.

Anbindung an das Schulprogramm / Einbindung in den Ganzttag

Die Kooperation mit anderen europäischen Schulen ist von der Fachschaft Geographie von Beginn an eng begleitet worden. Als Europaschule nimmt das Gymnasium im Rahmen des Erasmus+ - Programms der Europäischen Union regelmäßig an gemeinsamen Projekten mit anderen europäischen Schulen teil. Überdies pflegt das Kopernikus-Gymnasium Rheine partnerschaftliche Kontakte zum Pfarrgymnasium IPPESCH in Corinto / Nicaragua.

Das Fach Geographie beteiligt sich an diesen Projekten mit dem Ziel, europäisches und globales Bewusstsein, interkulturelles Lernen und interkulturelle Kompetenz zu stärken. Die Fachkonferenz Geographie trägt dieses Anliegen auch in der Unterstützung fächerübergreifender Projekte sowie durch Teilnahme an nationalen wie internationalen Wettbewerben.

Fortbildungskonzept

Im Fach Geographie in der gymnasialen Oberstufe unterrichtende Kolleginnen und Kollegen nehmen regelmäßig an Fortbildungsveranstaltungen teil. Die dort bereitgestellten Materialien werden in den Fachkonferenzen bzw. auf Fachtagen vorgestellt und hinsichtlich der Integration in bestehende Konzepte geprüft.

Der Fachvorsitzende besucht die regelmäßig von der Bezirksregierung angebotenen Fachtagen und informiert darüber die Fachkonferenz.

Außerschulisches Lernangebot

In Rahmen der gymnasialen Oberstufe findet mindestens eine Exkursion bzw. ein Unterrichtsgang statt. Dabei handelt es sich um originale Begegnung mit den im Unterricht relevanten Phänomenen, wie beispielsweise eine Exkursion ins Ruhrgebiet zum Braunkohle Tagebau in der EF, die Kartierung der Rheinenser Innenstadt im Leistungskurs und die stadtgeographische Exkursion in der Q2.

4 Qualitätssicherung und Evaluation

Evaluation des schulinternen Lehrplans

Zielsetzung: Der schulinterne Lehrplan stellt keine starre Größe dar, sondern ist als „lebendes Dokument“ zu betrachten. Dementsprechend sind die Inhalte stetig zu überprüfen, um ggf. Modifikationen vornehmen zu können. Die Fachkonferenz (als professionelle Lerngemeinschaft) trägt durch diesen Prozess zur Qualitätsentwicklung und damit zur Qualitätssicherung des Faches bei.

Prozess: Der Prüfmodus erfolgt jährlich. Zu Schuljahresbeginn werden die Erfahrungen des vergangenen Schuljahres in der Fachschaft gesammelt, bewertet und eventuell notwendige Konsequenzen formuliert. Der vorliegende Bogen wird als Instrument einer solchen Bilanzierung genutzt.

Kriterien		Ist-Zustand	Änderungen/ Konsequenzen/ Perspektivplanung	Wer? (Verantwortlich)	Bis wann? (Zeitraumen)
Funktionen					
	Fachvorsitz				
	Stellvertreter				
	Sonstige Funktionen (im Rahmen der schulprogrammatischen fächerübergreifenden Schwerpunkte)				
Ressourcen					
personell	Fachlehrer/in				
	fachfremd				
	Lerngruppen				
	Lerngruppengröße				
	...				
räumlich	Fachraum				
	Bibliothek				
	Computerraum				
	Lehrwerke				
				
materiell/ sachlich	Fachzeitschriften				
	...				
	Abstände Fachteamarbeit				
zeitlich	Dauer Fachteamarbeit				
	...				
Unterrichtsvorhaben					
Leistungsbewertung/Einzelinstrumente					

Leistungsbewertung/Grundsätze				
sonstige Leistungen				
Arbeitsschwerpunkt(e) SE				
fachintern				
- kurzfristig (Halbjahr)				
- mittelfristig (Schuljahr)				
- langfristig				
fachübergreifend				
- kurzfristig				
- mittelfristig				
- langfristig				
...				
Fortbildung				
Fachspezifischer Bedarf				
- kurzfristig				
- mittelfristig				
- langfristig				
Fachübergreifender Bedarf				
- kurzfristig				
- mittelfristig				
- langfristig				
...				

Anhang:

1. Kriterien zur Bewertung von Referaten im Fach Erdkunde
2. Leistungsbewertung Sonstige Mitarbeit
3. Bewertungsbogen zur Teamarbeit

Kriterien zur Bewertung von Referaten im Fach Erdkunde – eine Checkliste zum Ankreuzen –

Thema: _____

Referent/in: _____

Datum: _____ Dauer des Referates: _____

① Vorbereitung und organisatorischer Rahmen

	ja	z. T.	nein
Der Vortragsraum ist sorgfältig vorbereitet worden.			
Die benötigten Präsentationsmedien waren zu Referatbeginn funktionsbereit.			
Der vereinbarte Termin für das Referat wurde eingehalten.			
Der vorgegebene Zeitrahmen für das Referat wurde eingehalten.			
Alle Gruppenmitglieder waren gleichermaßen an der Arbeit beteiligt.			

② Aufbau und Präsentation des Vortrags

	ja	z. T.	nein
Thema und Gliederung wurden zu Beginn vorgestellt.			
Der Vortrag wurde frei gehalten.			
Der Vortrag war akustisch gut zu verstehen (Lautstärke, deutliche Sprache, kein Nuscheln usw.).			
Der Vortrag wurde fließend, doch nicht zu schnell / monoton vorgetragen.			
Der Text wurde verständlich formuliert (kein zu komplizierter Satzbau usw.).			
Direkte Zitate wurden kenntlich gemacht und formal korrekt vorgestellt.			
Am Ende des Referates wurden alle benutzten Quellen korrekt angegeben.			
Augenkontakt zum Publikum wurde gesucht.			
Die Körperhaltung der/des Vortragenden war angemessen.			

③ Inhalt des Vortrags

	ja	z. T.	nein
Allgemein			
Die/der Referent/in war in der Sache sicher.			
Die Gliederung des Referates ist dem Thema angemessen.			
Das Referat wurde klar und logisch strukturiert. Ein roter Faden war erkennbar			
Die zeitliche Strukturierung des Referates (das Timing) war stimmig.			
Einleitung			
Die Heranführung an das Thema ist gelungen.			
Das Interesse / die Neugier der Zuhörer wurde geweckt.			
Hauptteil			
Die Darstellung war sachlich richtig.			
Die Darstellung war verständlich und nachvollziehbar.			
Die Darstellung deckte das Thema umfassend ab.			
Wichtiges wurde ausführlich und Unwichtiges nur am Rande behandelt.			
Sachinhalte und eigene Deutung/Meinung wurden klar getrennt.			
Unbekannte, neue Fachbegriffe wurden erklärt und aufgeschrieben.			
Schlussteil			
Wesentliche Inhalte/Ergebnisse des Referates wurden zusammengefasst.			
Die vorgetragene Wertung / persönlichen Meinungen / Schlussfolgerungen sind stimmig und wurden nachvollziehbar begründet.			
Die Ausgangsfrage des Referates wurde (soweit möglich) beantwortet.			
(Vorhersehbare) Fragen der Zuhörer konnten korrekt beantwortet werden.			

④ Medien und Hilfsmittel

	ja	z. T.	nein
Präsentation allgemein			
Der Umgang mit der eingesetzten Technik war souverän und sicher.			
Die Zahl der eingesetzten Medien war angemessen (nicht zu viele / zu wenige).			
Die/der Referent/in war mit den Inhalten der eingesetzten Medien vertraut.			
Die eingesetzten Folien usw. waren klar an den Referattext angebunden.			

Den Zuhörern wurde ausreichend Zeit zum Einlesen in z.B. Folien gegeben.			
Folien (OHP und PowerPoint®)	ja	z. T.	nein
Die Folien sind überzeugend aufgebaut / strukturiert.			
Textinformationen wurden stichwortartig vermerkt.			
Folien unterstützen den Referattext; sie wurden nicht einfach nur vorgelesen.			
Die Schrift ist so gestaltet, dass der Folientext für die Zuhörer gut lesbar ist.			
Abbildungen / Diagramme wurden mit Unter-/Überschrift versehen.			
Abbildungen / Diagramme wurden mit Quellenangabe versehen.			
Abbildungen / Diagramme waren gut erfassbar / nicht zu komplex.			
Die technische Qualität der Abbildungen / Diagramme ist zufriedenstellend.			
Der Inhalt steht im Mittelpunkt der Präsentation.			
Umgang mit geographischen Materialien / Medien	ja	z.T.	nein
Der Beispielraum wurde topographisch eingeordnet.			
Es wurden verschiedene Materialien z.B. Diagramme, Karten... verwendet			
Der Vortrag nimmt direkt Bezug auf die verwendeten Materialien.			

© Handout

	ja	z.T.	nein
Der Kopf enthält alle notwendigen Angaben (Referent, Schule usw.).			
Die Gliederung des Referates wird aufgelistet und ist sinnvoll.			
Die benutzten Quellen werden formal korrekt angegeben.			
Das Handout enthält weitere hilfreiche Informationen wie Zusammenfassungen, zentrale Abbildungen / Tabellen, ein Glossar neuer Fachbegriffe.			
Die auf dem Handout vermerkten Informationen sind sachlich richtig.			
Das Handout wurde übersichtlich gestaltet.			

Bewertungsbogen für offene Arbeitsformen

Thema:			
Name:		Kurs:	Schuljahr:
Daten	der		
Beobachtungen:			

Kompetenzbereich	Kriterien	Ausprägung			
	Die Schülerin/der Schüler ...	sehr deutlich ++	deutlich +	ansatzweise 0	kaum -
Einzelarbeit					
Ausdauer und Konzentrationsfähigkeit	• arbeitet in angemessenem Tempo				
	• hält bei komplexen Aufgaben durch				
	• arbeitet im Klassenzimmer konzentriert				
Anmerkungen					
Fähigkeit zum selbstständigen Lernen	• führt Arbeiten vollständig durch				
	• kann eigene Leistungen kontrollieren				
	• kann Beratung gezielt aufsuchen				
	• erledigt Arbeiten pünktlich				
Anmerkungen					
Informationsbeschaffung	• nutzt weitere Quellen zur Informationsbeschaffung (Schulbuch, Mitschüler)				
Anmerkungen					
Arbeitstechniken	• kann mehrseitige Texte zusammenfassen				
	• erstellt einen (Heft-)Abschrieb sauber und strukturiert				
	• arbeitet effektiv mit Lexika und Wörterbüchern				
Anmerkungen					
Präsentationstechnik	• strukturiert eine Präsentation				
	• gestaltet den Beginn einer Präsentation adressatenspezifisch				
	• gestaltet das Ende einer Präsentation adressatenspezifisch				
	• setzt Medien (OHP, Powerpoint) gezielt ein				

Anmerkungen					
Teamarbeit					
Teamfähigkeit	<ul style="list-style-type: none"> • kann zuhören und andere Sichtweisen aufgreifen 				
	<ul style="list-style-type: none"> • kann andere motivieren 				
	<ul style="list-style-type: none"> • vermittelt bei Konflikten 				
	<ul style="list-style-type: none"> • kann versch. Gruppenfunktionen einnehmen 				
Anmerkungen					
Kritikfähigkeit und Toleranz	<ul style="list-style-type: none"> • kann Kritik rücksichtsvoll formulieren 				
	<ul style="list-style-type: none"> • kann Kritik annehmen 				
Anmerkungen					

Bewertungsmatrix zur Bewertung der Arbeit im Plenum und in GA / PA im Fach Erdkunde






Name: _____

Kurs: _____

	++	+	○	-	--
Quantität der Meldungen	Meldet sich sehr häufig	Meldet sich häufig	Meldet sich regelmäßig	Meldet sich unregelmäßig	Passiv, meldet sich (fast) gar nicht
Qualität der Meldungen (Sachkompetenz + Urteilskompetenz)	Weitergehende Impulse, Vernetzungen, Erklärungen, Bewertungen	Vernetzungen, Erklärungen, Bewertungen	Wiederholend, beschreibend, richtige Antworten auf einfachere Fragen	Nur teilweise sachlich und fachsprachlich richtige Beiträge Stellt nur Fragen, gibt keine Antworten.	(Fast) ausschließlich fachsprachlich und/oder sachlich falsche Beiträge Stellt nur Fragen, oft nach eigentlich bekanntem Stoff, gibt keine (richtigen) Antworten.
Methodenkompetenz	Neu eingeführte Methoden werden erlernt; bekannte Methoden werden sicher auf neue Beispiele übertragen	Neu eingeführte Methoden werden erlernt; bei der Anwendung bekannter Methoden auf neue Beispiele wird selten Hilfe benötigt	Teilweise Schwierigkeiten beim Erlernen neuer Methoden; Anwendung bekannter Methoden auf neue Beispiele gelingt nur zum Teil	Deutliche Schwierigkeiten beim Erlernen neuer Methoden; Anwendung bekannter Methoden auf neue Beispiele gelingt nur in Ansätzen	Gravierende Schwierigkeiten beim Erlernen neuer Methoden; Anwendung bekannter Methoden auf neue Beispiele gelingt nicht
Konzentration/ Kontinuität der Beteiligung	Ist immer bei der Sache	Ist meist bei der Sache	Ist häufig konzentriert	Ist häufig unkonzentriert	Ist meist unkonzentriert
Teamfähigkeit / Sozialkompetenz	Gewinnbringend im Team	Konstruktiv im Team	Bringt sich eher selten in Teamarbeit ein, gibt nur wenige Impulse	Bei Teamarbeit teilweise störend, insgesamt passiv	Bei Teamarbeit häufig störend, immer passiv
Besondere Leistungen	z.B. Projekte, Referate, Mitbringen von Material, Einbringen eigener Ideen....				

Bewertungsbogen zur Teamarbeit

Teammitglieder	Aspekte der Planung			Aspekte der Durchführung				Ergebnis			Zusammenarbeit im Team			
	Informationsbeschaffung	Zeitplanung	Arbeitsaufteilung	Kreativität bei der Planung der Präsentation	Zielgerichtetes Arbeiten	Arbeitsteilung	Nutzung bereits erworbener Erkenntnisse	Auswertung und Verarbeitung von Informationen	Richtigkeit	Vollständigkeit	Sauberkeit	Gegenseitige Hilfestellung	Kompromissbereitschaft	Integration aller Teammitglieder

hat hervorragend geklappt	hat gut geklappt	war in Ordnung	na ja, es ist verbesserungswürdig	hat noch nicht geklappt, muss auf jeden Fall verbessert werden
				

Tipps für's nächste Mal / Das nehmen wir uns vor...

